ГРАФИЧЕСКОЕ ОПИСАНИЕ местоположения границ

Публичный сервитут в отношении земель и земельных участков для эксплуатации линейного объекта системы газоснабжения федерального значения - "Магистральный газопровод"

(наименование объекта, местоположение границ которого описано (далее - объект))

Раздел 1

Сведения об объекте

№ п/п	Характеристики объекта	Описание характеристик
1	2	3
1.	Местоположение объекта	Ханты-Мансийский автономный округ - Югра, район Нижневартовский
2.	Площадь объекта +/- величина погрешности определения площади (Р +/- Дельта Р)	737424 +/- 301 м²
3.	Иные характеристики объекта	Публичный сервитут в отношении земель и земельных участков для эксплуатации линейного объекта системы газоснабжения федерального значения - "Магистральный газопровод",сроком действия 49 лет, в интересах Акционерного общества «СибурТюменьГаз» (АО «СибурТюменьГаз»), ИНН 7202116628, ОГРН 1037200611612. Почтовый адрес 628616, Российская Федерация, Ханты-Мансийский автономный округ-Югра, г. Нижневартовск, ул.Омская, д.1. Адрес электронной почты: KPRCstg_property@sibur.ru. Телефон: +7 (3466) 49-42-03, 49-42-06.

Раздел 2

Сведения о местоположении границ объекта

1. Система координат МСК 86 Зона 4

2. Сведения о характерных точках границ объекта

Обозначение характерных точек границ	Координаты, м		Метод определения координат характерной точки	Средняя квадратическая погрешность положения характерной точки (Mt), м	Описание обозначения точки на местности (при наличии)
	X	Y			
1	2	3	4	5	6
1	984689.50	4447043.29	Аналитический метод	0.10	-
2	984673.89	4447052.87	Аналитический метод	0.10	-
3	984663.43	4447035.83	Аналитический метод	0.10	-
4	984671.95	4447030.60	Аналитический метод	0.10	-
5	984684.86	4447021.07	Аналитический метод	0.10	-
6	984695.13	4447017.78	Аналитический метод	0.10	-
7	984703.60	4447025.43	Аналитический метод	0.10	-
8	984712.69	4447046.66	Аналитический метод	0.10	-
9	984775.84	4447023.81	Аналитический метод	0.10	-
10	984813.28	4447008.97	Аналитический метод	0.10	-
11	985054.80	4446918.51	Аналитический метод	0.10	-
12	985103.12	4446901.62	Аналитический метод	0.10	-
13	985180.23	4446874.42	Аналитический метод	0.10	-
14	985310.13	4446829.42	Аналитический метод	0.10	-
15	985367.85	4446807.89	Аналитический метод	0.10	-
16	985388.94	4446796.73	Аналитический метод	0.10	-
17	985402.42	4446786.26	Аналитический метод	0.10	-
18	985407.06	4446781.38	Аналитический метод	0.10	-
19	985419.63	4446764.54	Аналитический метод	0.10	-
20	985470.29	4446686.71	Аналитический метод	0.10	-
21	985489.10	4446656.73	Аналитический метод	0.10	-
22	985510.42	4446631.35	Аналитический метод	0.10	-

2. Сведения о характерных точках границ объекта

Обозначение характерных точек границ	Координаты, м		Метод определения координат характерной точки	Средняя квадратическая погрешность положения характерной точки (Mt), м	Описание обозначения точки на местности (при наличии)
	X	Y			
1	2	3	4	5	6
23	985529.10	4446613.49	Аналитический метод	0.10	-
24	985563.40	4446590.74	Аналитический метод	0.10	-
25	985583.12	4446579.40	Аналитический метод	0.10	-
26	985606.30	4446568.58	Аналитический метод	0.10	-
27	985642.99	4446556.56	Аналитический метод	0.10	-
28	985698.48	4446540.49	Аналитический метод	0.10	-
29	985663.79	4446437.89	Аналитический метод	0.10	-
30	985643.21	4446383.61	Аналитический метод	0.10	-
31	985606.23	4446268.05	Аналитический метод	0.10	-
32	985575.32	4446174.50	Аналитический метод	0.10	-
33	985552.19	4446112.42	Аналитический метод	0.10	-
34	985477.52	4445894.95	Аналитический метод	0.10	-
35	985410.25	4445697.82	Аналитический метод	0.10	-
36	985344.84	4445527.98	Аналитический метод	0.10	-
37	985247.22	4445252.89	Аналитический метод	0.10	-
38	985214.77	4445165.30	Аналитический метод	0.10	-
39	985097.32	4444822.93	Аналитический метод	0.10	-
40	985022.58	4444615.54	Аналитический метод	0.10	-
41	984968.27	4444473.46	Аналитический метод	0.10	-
42	984808.69	4444527.99	Аналитический метод	0.10	-
43	984623.44	4444590.81	Аналитический метод	0.10	-
44	984491.73	4444634.24	Аналитический метод	0.10	-
45	984341.91	4444682.38	Аналитический метод	0.10	-
46	984193.65	4444729.73	Аналитический метод	0.10	-
47	984168.89	4444736.38	Аналитический метод	0.10	-

2. Сведения о характерных точках границ объекта

Обозначение характерных точек границ	Координаты, м		Метод определения координат характерной точки	Средняя квадратическая погрешность положения характерной точки (Mt), м	Описание обозначения точки на местности (при наличии)
	X	Y			
1	2	3	4	5	6
48	984093.43	4444706.87	Аналитический метод	0.10	-
49	984060.80	4444698.13	Аналитический метод	0.10	-
50	984046.49	4444697.32	Аналитический метод	0.10	-
51	984026.22	4444699.40	Аналитический метод	0.10	-
52	984008.10	4444704.25	Аналитический метод	0.10	-
53	983898.44	4444748.13	Аналитический метод	0.10	-
54	983820.09	4444785.02	Аналитический метод	0.10	-
55	983763.61	4444812.60	Аналитический метод	0.10	-
56	983722.71	4444831.64	Аналитический метод	0.10	-
57	983662.95	4444854.46	Аналитический метод	0.10	-
58	983573.59	4444885.34	Аналитический метод	0.10	-
59	983252.92	4444997.46	Аналитический метод	0.10	-
60	983006.04	4445074.69	Аналитический метод	0.10	-
61	982930.57	4445100.56	Аналитический метод	0.10	-
62	982751.76	4445159.50	Аналитический метод	0.10	-
63	982655.23	4445192.88	Аналитический метод	0.10	-
64	982590.72	4445214.47	Аналитический метод	0.10	-
65	982570.65	4445220.91	Аналитический метод	0.10	-
66	982559.41	4445223.40	Аналитический метод	0.10	-
67	982546.52	4445224.29	Аналитический метод	0.10	-
68	982537.65	4445223.43	Аналитический метод	0.10	-
69	982476.87	4445213.77	Аналитический метод	0.10	-
70	982451.66	4445209.81	Аналитический метод	0.10	-
71	982426.71	4445206.42	Аналитический метод	0.10	-
72	982325.12	4445179.16	Аналитический метод	0.10	-

2. Сведения о характерных точках границ объекта

Обозначение характерных точек границ	Координаты, м		Метод определения координат характерной точки	Средняя квадратическая погрешность положения характерной точки (Mt), м	Описание обозначения точки на местности (при наличии)
	X	Y			
1	2	3	4	5	6
73	982174.73	4445163.30	Аналитический метод	0.10	-
74	981943.65	4445136.37	Аналитический метод	0.10	-
75	981636.30	4445091.32	Аналитический метод	0.10	-
76	981433.15	4445065.65	Аналитический метод	0.10	-
77	981366.21	4445057.23	Аналитический метод	0.10	-
78	981282.46	4445045.14	Аналитический метод	0.10	-
79	981123.75	4445023.49	Аналитический метод	0.10	-
80	981069.54	4445018.14	Аналитический метод	0.10	-
81	980938.39	4444999.81	Аналитический метод	0.10	-
82	980745.46	4444973.56	Аналитический метод	0.10	-
83	980376.36	4444922.21	Аналитический метод	0.10	-
84	980147.44	4444894.85	Аналитический метод	0.10	-
85	980022.94	4444869.32	Аналитический метод	0.10	-
86	979895.40	4444854.51	Аналитический метод	0.10	-
87	979605.72	4444816.32	Аналитический метод	0.10	-
88	979301.76	4444769.60	Аналитический метод	0.10	-
89	978912.11	4444717.79	Аналитический метод	0.10	-
90	978550.42	4444667.85	Аналитический метод	0.10	-
91	978376.55	4444645.29	Аналитический метод	0.10	-
92	978194.03	4444619.28	Аналитический метод	0.10	-
93	978117.62	4444604.07	Аналитический метод	0.10	-
94	977953.12	4444578.10	Аналитический метод	0.10	-
95	977882.46	4444567.10	Аналитический метод	0.10	-
96	977872.18	4444564.60	Аналитический метод	0.10	-
97	977857.20	4444558.29	Аналитический метод	0.10	-

2. Сведения о характерных точках границ объекта

Обозначение характерных точек границ	Координаты, м		Метод определения координат характерной точки	Средняя квадратическая погрешность положения характерной точки (Mt), м	Описание обозначения точки на местности (при наличии)
	X	Y			
1	2	3	4	5	6
98	977829.44	4444540.66	Аналитический метод	0.10	-
99	977811.55	4444520.18	Аналитический метод	0.10	-
100	977805.31	4444510.16	Аналитический метод	0.10	-
101	977786.76	4444473.97	Аналитический метод	0.10	-
102	977750.66	4444405.32	Аналитический метод	0.10	-
103	977717.44	4444343.76	Аналитический метод	0.10	-
104	977528.17	4443987.72	Аналитический метод	0.10	-
105	977406.86	4443759.45	Аналитический метод	0.10	-
106	977365.25	4443674.46	Аналитический метод	0.10	-
107	977328.62	4443602.47	Аналитический метод	0.10	-
108	977317.46	4443579.66	Аналитический метод	0.10	-
109	977311.50	4443566.07	Аналитический метод	0.10	-
110	977309.68	4443557.45	Аналитический метод	0.10	-
111	977308.86	4443549.49	Аналитический метод	0.10	-
112	977312.46	4443526.80	Аналитический метод	0.10	-
113	977353.80	4443419.60	Аналитический метод	0.10	-
114	977434.76	4443175.64	Аналитический метод	0.10	-
115	977448.13	4443130.49	Аналитический метод	0.10	-
116	977490.62	4443001.68	Аналитический метод	0.10	-
117	977501.08	4442968.48	Аналитический метод	0.10	-
118	977501.92	4442948.23	Аналитический метод	0.10	-
119	977493.64	4442932.81	Аналитический метод	0.10	-
120	977484.89	4442924.60	Аналитический метод	0.10	-
121	977474.94	4442918.67	Аналитический метод	0.10	-
122	977272.05	4442835.76	Аналитический метод	0.10	-

2. Сведения о характерных точках границ объекта

Обозначение характерных точек границ	Координаты, м		Метод определения координат характерной точки	Средняя квадратическая погрешность положения характерной точки (Mt), м	Описание обозначения точки на местности (при наличии)
	X	Y			
1	2	3	4	5	6
123	977064.82	4442758.12	Аналитический метод	0.10	-
124	976933.38	4442710.17	Аналитический метод	0.10	-
125	976902.11	4442697.26	Аналитический метод	0.10	-
126	976858.69	4442676.71	Аналитический метод	0.10	-
127	976837.52	4442659.90	Аналитический метод	0.10	-
128	976820.51	4442632.48	Аналитический метод	0.10	-
129	976809.42	4442607.29	Аналитический метод	0.10	-
130	976772.57	4442523.95	Аналитический метод	0.10	-
131	976757.88	4442495.59	Аналитический метод	0.10	-
132	976647.29	4442283.54	Аналитический метод	0.10	-
133	976602.53	4442205.81	Аналитический метод	0.10	-
134	976563.26	4442134.65	Аналитический метод	0.10	-
135	976544.05	4442097.33	Аналитический метод	0.10	-
136	976401.98	4441821.47	Аналитический метод	0.10	-
137	976220.45	4441479.50	Аналитический метод	0.10	-
138	976156.23	4441339.78	Аналитический метод	0.10	-
139	976114.93	4441243.29	Аналитический метод	0.10	-
140	976098.28	4441209.77	Аналитический метод	0.10	-
141	976091.97	4441200.15	Аналитический метод	0.10	-
142	976009.60	4441107.99	Аналитический метод	0.10	-
143	975943.17	4441042.10	Аналитический метод	0.10	-
144	975874.54	4440985.86	Аналитический метод	0.10	-
145	975831.18	4440950.40	Аналитический метод	0.10	-
146	975757.55	4440883.29	Аналитический метод	0.10	-
147	975631.27	4440756.03	Аналитический метод	0.10	-

2. Сведения о характерных точках границ объекта

Обозначение характерных точек границ	Координаты, м		Метод определения координат характерной точки	Средняя квадратическая погрешность положения характерной точки (Mt), м	Описание обозначения точки на местности (при наличии)
	X	Y			
1	2	3	4	5	6
148	975592.44	4440714.57	Аналитический метод	0.10	-
149	975574.43	4440683.34	Аналитический метод	0.10	-
150	975568.58	4440671.32	Аналитический метод	0.10	-
151	975539.81	4440641.12	Аналитический метод	0.10	-
152	975485.45	4440591.31	Аналитический метод	0.10	-
153	975462.15	4440573.84	Аналитический метод	0.10	-
154	975298.32	4440462.15	Аналитический метод	0.10	-
155	975271.20	4440444.94	Аналитический метод	0.10	-
156	975248.55	4440429.93	Аналитический метод	0.10	-
157	975237.06	4440419.22	Аналитический метод	0.10	-
158	975226.57	4440400.32	Аналитический метод	0.10	-
159	975223.13	4440384.86	Аналитический метод	0.10	-
160	975220.22	4440349.60	Аналитический метод	0.10	-
161	975218.23	4440304.78	Аналитический метод	0.10	-
162	975217.10	4440257.98	Аналитический метод	0.10	-
163	975213.89	4440195.54	Аналитический метод	0.10	-
164	975202.49	4440085.23	Аналитический метод	0.10	-
165	975196.13	4440034.27	Аналитический метод	0.10	-
166	975174.61	4439869.87	Аналитический метод	0.10	-
167	975156.07	4439715.45	Аналитический метод	0.10	-
168	975144.59	4439585.52	Аналитический метод	0.10	-
169	975135.70	4439465.20	Аналитический метод	0.10	-
170	975123.20	4439263.47	Аналитический метод	0.10	-
171	975106.94	4439082.35	Аналитический метод	0.10	-
172	975089.37	4438905.44	Аналитический метод	0.10	-

2. Сведения о характерных точках границ объекта

Обозначение характерных точек границ	Координаты, м		Метод определения координат характерной точки	Средняя квадратическая погрешность положения характерной точки (Mt), м	Описание обозначения точки на местности (при наличии)
	X	Y			
1	2	3	4	5	6
173	975075.48	4438745.92	Аналитический метод	0.10	-
174	975066.64	4438663.50	Аналитический метод	0.10	-
175	975056.97	4438597.80	Аналитический метод	0.10	-
176	975044.96	4438558.82	Аналитический метод	0.10	-
177	975018.72	4438512.42	Аналитический метод	0.10	-
178	974942.01	4438399.97	Аналитический метод	0.10	-
179	974932.71	4438388.93	Аналитический метод	0.10	-
180	974906.55	4438374.29	Аналитический метод	0.10	-
181	974887.98	4438370.28	Аналитический метод	0.10	-
182	974866.52	4438368.62	Аналитический метод	0.10	-
183	974617.22	4438363.48	Аналитический метод	0.10	-
184	974588.62	4438362.28	Аналитический метод	0.10	-
185	974532.94	4438357.47	Аналитический метод	0.10	-
186	974485.34	4438349.85	Аналитический метод	0.10	-
187	974431.28	4438335.82	Аналитический метод	0.10	-
188	974338.38	4438306.11	Аналитический метод	0.10	-
189	974211.20	4438258.21	Аналитический метод	0.10	-
190	974159.49	4438237.72	Аналитический метод	0.10	-
191	974141.58	4438228.14	Аналитический метод	0.10	-
192	974128.47	4438223.07	Аналитический метод	0.10	-
193	974121.51	4438222.00	Аналитический метод	0.10	-
194	974095.36	4438216.65	Аналитический метод	0.10	-
195	973997.36	4438200.54	Аналитический метод	0.10	-
196	973968.92	4438195.50	Аналитический метод	0.10	-
197	973868.90	4438178.36	Аналитический метод	0.10	-

2. Сведения о характерных точках границ объекта

Обозначение характерных точек границ	Координаты, м		Метод определения координат характерной точки	Средняя квадратическая погрешность положения характерной точки (Mt), м	Описание обозначения точки на местности (при наличии)
	X	Y			
1	2	3	4	5	6
198	973857.92	4438175.56	Аналитический метод	0.10	-
199	973732.77	4438151.68	Аналитический метод	0.10	-
200	973683.89	4438148.88	Аналитический метод	0.10	-
201	973598.29	4438152.14	Аналитический метод	0.10	-
202	973554.85	4438152.73	Аналитический метод	0.10	-
203	973519.98	4438149.93	Аналитический метод	0.10	-
204	973504.42	4438145.52	Аналитический метод	0.10	-
205	973487.31	4438138.82	Аналитический метод	0.10	-
206	973350.64	4438083.31	Аналитический метод	0.10	-
207	973180.68	4437998.54	Аналитический метод	0.10	-
208	973044.02	4437939.40	Аналитический метод	0.10	-
209	973007.45	4437926.08	Аналитический метод	0.10	-
210	972902.53	4437895.31	Аналитический метод	0.10	-
211	972467.58	4437768.90	Аналитический метод	0.10	-
212	972234.36	4437698.02	Аналитический метод	0.10	-
213	972113.30	4437658.52	Аналитический метод	0.10	-
214	972068.81	4437644.82	Аналитический метод	0.10	-
215	971873.21	4437586.20	Аналитический метод	0.10	-
216	971669.27	4437523.71	Аналитический метод	0.10	-
217	971609.15	4437504.54	Аналитический метод	0.10	-
218	971602.37	4437502.85	Аналитический метод	0.10	-
219	971352.39	4437435.83	Аналитический метод	0.10	-
220	971265.92	4437407.10	Аналитический метод	0.10	-
221	971183.36	4437375.43	Аналитический метод	0.10	-
222	971136.68	4437353.56	Аналитический метод	0.10	-

2. Сведения о характерных точках границ объекта

Обозначение характерных точек границ	Координаты, м		Метод определения координат характерной точки	Средняя квадратическая погрешность положения характерной точки (Mt), м	Описание обозначения точки на местности (при наличии)
	X	Y			
1	2	3	4	5	6
223	971119.03	4437342.54	Аналитический метод	0.10	-
224	971109.70	4437338.79	Аналитический метод	0.10	-
225	971095.44	4437336.68	Аналитический метод	0.10	-
226	971069.41	4437340.15	Аналитический метод	0.10	-
227	971036.89	4437339.34	Аналитический метод	0.10	-
228	970962.02	4437319.61	Аналитический метод	0.10	-
229	970938.56	4437312.81	Аналитический метод	0.10	-
230	970901.63	4437301.18	Аналитический метод	0.10	-
231	970844.72	4437280.74	Аналитический метод	0.10	-
232	970722.24	4437235.56	Аналитический метод	0.10	-
233	970578.10	4437187.57	Аналитический метод	0.10	-
234	970502.66	4437162.65	Аналитический метод	0.10	-
235	970469.60	4437154.17	Аналитический метод	0.10	-
236	970386.88	4437135.08	Аналитический метод	0.10	-
237	970256.18	4437098.11	Аналитический метод	0.10	-
238	970175.98	4437072.92	Аналитический метод	0.10	-
239	970154.60	4437065.06	Аналитический метод	0.10	-
240	969981.00	4437005.63	Аналитический метод	0.10	-
241	969907.39	4436978.70	Аналитический метод	0.10	-
242	969839.31	4436951.57	Аналитический метод	0.10	-
243	969833.28	4436948.80	Аналитический метод	0.10	-
244	969822.84	4436942.00	Аналитический метод	0.10	-
245	969766.51	4436896.89	Аналитический метод	0.10	-
246	969632.55	4436783.31	Аналитический метод	0.10	-
247	969610.01	4436764.78	Аналитический метод	0.10	-

2. Сведения о характерных точках границ объекта

Обозначение характерных точек границ	Координаты, м		Метод определения координат характерной точки	Средняя квадратическая погрешность положения характерной точки (Mt), м	Описание обозначения точки на местности (при наличии)
	X	Y			
1	2	3	4	5	6
248	969253.42	4436477.36	Аналитический метод	0.10	-
249	969212.10	4436445.23	Аналитический метод	0.10	-
250	969195.02	4436430.16	Аналитический метод	0.10	-
251	969151.67	4436393.77	Аналитический метод	0.10	-
252	969124.58	4436370.82	Аналитический метод	0.10	-
253	969109.85	4436357.77	Аналитический метод	0.10	-
254	969096.62	4436347.33	Аналитический метод	0.10	-
255	969083.66	4436340.85	Аналитический метод	0.10	-
256	969070.33	4436336.33	Аналитический метод	0.10	-
257	969039.06	4436331.93	Аналитический метод	0.10	-
258	968999.51	4436327.49	Аналитический метод	0.10	-
259	968955.28	4436327.02	Аналитический метод	0.10	-
260	968888.74	4436328.55	Аналитический метод	0.10	-
261	968835.72	4436330.19	Аналитический метод	0.10	-
262	968750.59	4436332.43	Аналитический метод	0.10	-
263	968733.51	4436333.48	Аналитический метод	0.10	-
264	968718.42	4436335.94	Аналитический метод	0.10	-
265	968673.78	4436346.36	Аналитический метод	0.10	-
266	968622.20	4436359.20	Аналитический метод	0.10	-
267	968573.45	4436373.83	Аналитический метод	0.10	-
268	968546.81	4436382.58	Аналитический метод	0.10	-
269	968521.59	4436391.10	Аналитический метод	0.10	-
270	968445.81	4436418.65	Аналитический метод	0.10	-
271	968389.53	4436439.26	Аналитический метод	0.10	-
272	968353.13	4436452.43	Аналитический метод	0.10	-

2. Сведения о характерных точках границ объекта

Обозначение характерных точек границ	Координаты, м		Метод определения координат характерной точки	Средняя квадратическая погрешность положения характерной точки (Mt), м	Описание обозначения точки на местности (при наличии)
	X	Y			
1	2	3	4	5	6
273	968331.52	4436458.29	Аналитический метод	0.10	-
274	968214.05	4436493.68	Аналитический метод	0.10	-
275	968136.69	4436518.26	Аналитический метод	0.10	-
276	968010.07	4436559.29	Аналитический метод	0.10	-
277	967958.43	4436574.14	Аналитический метод	0.10	-
278	967931.06	4436581.00	Аналитический метод	0.10	-
279	967793.99	4436603.19	Аналитический метод	0.10	-
280	967760.44	4436604.22	Аналитический метод	0.10	-
281	967703.31	4436600.70	Аналитический метод	0.10	-
282	967627.66	4436594.54	Аналитический метод	0.10	-
283	967573.00	4436588.33	Аналитический метод	0.10	-
284	967526.96	4436582.04	Аналитический метод	0.10	-
285	967495.97	4436577.63	Аналитический метод	0.10	-
286	967435.60	4436567.15	Аналитический метод	0.10	-
287	967393.11	4436559.81	Аналитический метод	0.10	-
288	967344.71	4436551.33	Аналитический метод	0.10	-
289	967294.86	4436542.72	Аналитический метод	0.10	-
290	967242.52	4436533.58	Аналитический метод	0.10	-
291	967212.97	4436528.22	Аналитический метод	0.10	-
292	967185.27	4436522.74	Аналитический метод	0.10	-
293	967167.22	4436516.61	Аналитический метод	0.10	-
294	967131.84	4436503.28	Аналитический метод	0.10	-
295	967093.68	4436488.13	Аналитический метод	0.10	-
296	967058.47	4436473.25	Аналитический метод	0.10	-
297	967033.14	4436462.27	Аналитический метод	0.10	-

2. Сведения о характерных точках границ объекта

Обозначение характерных точек границ	Координаты, м		Метод определения координат характерной точки	Средняя квадратическая погрешность положения характерной точки (Mt), м	Описание обозначения точки на местности (при наличии)
	X	Y			
1	2	3	4	5	6
298	967007.45	4436450.69	Аналитический метод	0.10	-
299	966978.81	4436437.79	Аналитический метод	0.10	-
300	966925.70	4436415.76	Аналитический метод	0.10	-
301	966880.71	4436398.64	Аналитический метод	0.10	-
302	966805.67	4436373.00	Аналитический метод	0.10	-
303	966743.20	4436351.22	Аналитический метод	0.10	-
304	966727.68	4436345.22	Аналитический метод	0.10	-
305	966716.41	4436339.69	Аналитический метод	0.10	-
306	966709.04	4436334.96	Аналитический метод	0.10	-
307	966698.21	4436325.94	Аналитический метод	0.10	-
308	966684.52	4436313.93	Аналитический метод	0.10	-
309	966663.47	4436294.89	Аналитический метод	0.10	-
310	966599.61	4436235.54	Аналитический метод	0.10	-
311	966574.89	4436211.21	Аналитический метод	0.10	-
312	966561.21	4436197.58	Аналитический метод	0.10	-
313	966520.04	4436157.53	Аналитический метод	0.10	-
314	966497.53	4436139.58	Аналитический метод	0.10	-
315	966475.59	4436122.50	Аналитический метод	0.10	-
316	966449.66	4436104.81	Аналитический метод	0.10	-
317	966419.32	4436085.47	Аналитический метод	0.10	-
318	966401.70	4436075.65	Аналитический метод	0.10	-
319	966386.66	4436068.27	Аналитический метод	0.10	-
320	966372.06	4436061.87	Аналитический метод	0.10	-
321	966359.94	4436056.82	Аналитический метод	0.10	-
322	966318.36	4436041.46	Аналитический метод	0.10	-

2. Сведения о характерных точках границ объекта

Обозначение характерных точек границ	Координаты, м		Метод определения координат характерной точки	Средняя квадратическая погрешность положения характерной точки (Mt), м	Описание обозначения точки на местности (при наличии)
	X	Y			
1	2	3	4	5	6
323	966268.53	4436023.85	Аналитический метод	0.10	-
324	966226.34	4436012.24	Аналитический метод	0.10	-
325	966208.39	4436006.94	Аналитический метод	0.10	-
326	966169.25	4435996.12	Аналитический метод	0.10	-
327	966142.62	4435989.04	Аналитический метод	0.10	-
328	966118.72	4435983.05	Аналитический метод	0.10	-
329	966107.19	4435979.52	Аналитический метод	0.10	-
330	966093.20	4435972.74	Аналитический метод	0.10	-
331	966074.72	4435963.17	Аналитический метод	0.10	-
332	966046.58	4435948.71	Аналитический метод	0.10	-
333	966019.60	4435934.95	Аналитический метод	0.10	-
334	965991.60	4435921.20	Аналитический метод	0.10	-
335	965971.10	4435911.50	Аналитический метод	0.10	-
336	965935.08	4435895.40	Аналитический метод	0.10	-
337	965906.60	4435882.22	Аналитический метод	0.10	-
338	965885.62	4435872.38	Аналитический метод	0.10	-
339	965876.67	4435868.08	Аналитический метод	0.10	-
340	965809.10	4435823.21	Аналитический метод	0.10	-
341	965753.92	4435784.27	Аналитический метод	0.10	-
342	965750.14	4435780.11	Аналитический метод	0.10	-
343	965701.51	4435725.03	Аналитический метод	0.10	-
344	965607.38	4435618.82	Аналитический метод	0.10	-
345	965504.93	4435518.02	Аналитический метод	0.10	-
346	965469.23	4435481.93	Аналитический метод	0.10	-
347	965418.25	4435425.10	Аналитический метод	0.10	-

2. Сведения о характерных точках границ объекта

Обозначение характерных точек границ	Координаты, м		Метод определения координат характерной точки	Средняя квадратическая погрешность положения характерной точки (Mt), м	Описание обозначения точки на местности (при наличии)
	X	Y			
1	2	3	4	5	6
348	965351.58	4435335.29	Аналитический метод	0.10	-
349	965312.96	4435286.33	Аналитический метод	0.10	-
350	965214.02	4435174.40	Аналитический метод	0.10	-
351	965072.64	4435016.07	Аналитический метод	0.10	-
352	964994.38	4434926.08	Аналитический метод	0.10	-
353	964941.82	4434868.90	Аналитический метод	0.10	-
354	964928.64	4434852.29	Аналитический метод	0.10	-
355	964920.06	4434836.33	Аналитический метод	0.10	-
356	964877.11	4434729.80	Аналитический метод	0.10	-
357	964842.19	4434624.13	Аналитический метод	0.10	-
358	964812.66	4434531.32	Аналитический метод	0.10	-
359	964769.08	4434380.70	Аналитический метод	0.10	-
360	964744.89	4434289.10	Аналитический метод	0.10	-
361	964737.33	4434269.98	Аналитический метод	0.10	-
362	964714.45	4434229.27	Аналитический метод	0.10	-
363	964673.27	4434166.04	Аналитический метод	0.10	-
364	964650.58	4434132.53	Аналитический метод	0.10	-
365	964582.91	4434039.88	Аналитический метод	0.10	-
366	964555.65	4434009.16	Аналитический метод	0.10	-
367	964497.56	4433952.28	Аналитический метод	0.10	-
368	964477.25	4433926.75	Аналитический метод	0.10	-
369	964467.71	4433913.44	Аналитический метод	0.10	-
370	964462.04	4433902.05	Аналитический метод	0.10	-
371	964457.48	4433889.47	Аналитический метод	0.10	-
372	964403.61	4433687.38	Аналитический метод	0.10	-

2. Сведения о характерных точках границ объекта

Обозначение характерных точек границ	Координаты, м		Метод определения координат характерной точки	Средняя квадратическая погрешность положения характерной точки (Mt), м	Описание обозначения точки на местности (при наличии)
	X	Y			
1	2	3	4	5	6
373	964384.41	4433607.10	Аналитический метод	0.10	-
374	964378.07	4433574.66	Аналитический метод	0.10	-
375	964371.68	4433501.12	Аналитический метод	0.10	-
376	964371.87	4433492.11	Аналитический метод	0.10	-
377	964377.98	4433350.17	Аналитический метод	0.10	-
378	964385.31	4433255.08	Аналитический метод	0.10	-
379	964395.10	4433192.46	Аналитический метод	0.10	-
380	964397.74	4433173.49	Аналитический метод	0.10	-
381	964397.00	4433152.52	Аналитический метод	0.10	-
382	964391.76	4433134.27	Аналитический метод	0.10	-
383	964382.14	4433118.98	Аналитический метод	0.10	-
384	964328.37	4433065.83	Аналитический метод	0.10	-
385	964109.47	4432865.42	Аналитический метод	0.10	-
386	964038.87	4432796.60	Аналитический метод	0.10	-
387	963981.90	4432742.26	Аналитический метод	0.10	-
388	963894.84	4432665.11	Аналитический метод	0.10	-
389	963761.56	4432540.85	Аналитический метод	0.10	-
390	963693.87	4432463.47	Аналитический метод	0.10	-
391	963682.24	4432449.97	Аналитический метод	0.10	-
392	963667.71	4432437.48	Аналитический метод	0.10	-
393	963657.48	4432431.33	Аналитический метод	0.10	-
394	963643.30	4432425.37	Аналитический метод	0.10	-
395	963625.42	4432421.23	Аналитический метод	0.10	-
396	963579.16	4432419.94	Аналитический метод	0.10	-
397	963557.86	4432416.76	Аналитический метод	0.10	-

2. Сведения о характерных точках границ объекта

Обозначение характерных точек границ	Координаты, м		Метод определения координат характерной точки	Средняя квадратическая погрешность положения характерной точки (Mt), м	Описание обозначения точки на местности (при наличии)
	X	Y			
1	2	3	4	5	6
398	963536.63	4432412.81	Аналитический метод	0.10	-
399	963524.96	4432406.74	Аналитический метод	0.10	-
400	963422.98	4432276.07	Аналитический метод	0.10	-
401	963345.03	4432168.28	Аналитический метод	0.10	-
402	963293.56	4432121.41	Аналитический метод	0.10	-
403	963273.69	4432094.67	Аналитический метод	0.10	-
404	963249.79	4432057.60	Аналитический метод	0.10	-
405	963081.49	4431799.88	Аналитический метод	0.10	-
406	962968.68	4431625.58	Аналитический метод	0.10	-
407	962901.83	4431516.56	Аналитический метод	0.10	-
408	962879.61	4431486.82	Аналитический метод	0.10	-
409	962817.91	4431421.73	Аналитический метод	0.10	-
410	962814.19	4431418.13	Аналитический метод	0.10	-
411	962776.07	4431388.18	Аналитический метод	0.10	-
412	962623.68	4431292.93	Аналитический метод	0.10	-
413	962616.29	4431286.25	Аналитический метод	0.10	-
414	962563.00	4431226.84	Аналитический метод	0.10	-
415	962550.27	4431208.23	Аналитический метод	0.10	-
416	962489.38	4431112.07	Аналитический метод	0.10	-
417	962429.91	4431008.06	Аналитический метод	0.10	-
418	962336.03	4430891.75	Аналитический метод	0.10	-
419	962263.69	4430817.84	Аналитический метод	0.10	-
420	962242.07	4430781.60	Аналитический метод	0.10	-
421	962208.76	4430745.61	Аналитический метод	0.10	-
422	962147.42	4430741.62	Аналитический метод	0.10	-

2. Сведения о характерных точках границ объекта

Обозначение характерных точек границ	Координаты, м		Метод определения координат характерной точки	Средняя квадратическая погрешность положения характерной точки (Mt), м	Описание обозначения точки на местности (при наличии)
	X	Y			
1	2	3	4	5	6
423	962104.25	4430776.41	Аналитический метод	0.10	-
424	962083.18	4430804.16	Аналитический метод	0.10	-
425	962044.60	4430843.57	Аналитический метод	0.10	-
426	962028.96	4430853.53	Аналитический метод	0.10	-
427	962014.76	4430836.52	Аналитический метод	0.10	-
428	961979.87	4430812.01	Аналитический метод	0.10	-
429	961556.22	4430534.64	Аналитический метод	0.10	-
430	961533.16	4430518.25	Аналитический метод	0.10	-
431	961451.89	4430455.64	Аналитический метод	0.10	-
432	961419.55	4430433.56	Аналитический метод	0.10	-
433	961390.59	4430417.21	Аналитический метод	0.10	-
434	961374.70	4430412.24	Аналитический метод	0.10	-
435	961311.45	4430401.65	Аналитический метод	0.10	-
436	961205.82	4430388.51	Аналитический метод	0.10	-
437	961183.55	4430383.10	Аналитический метод	0.10	-
438	961160.01	4430372.11	Аналитический метод	0.10	-
439	961098.35	4430339.08	Аналитический метод	0.10	-
440	960890.78	4430215.93	Аналитический метод	0.10	-
441	960869.34	4430209.41	Аналитический метод	0.10	-
442	960853.72	4430208.57	Аналитический метод	0.10	-
443	960831.18	4430210.87	Аналитический метод	0.10	-
444	960771.95	4430221.45	Аналитический метод	0.10	-
445	960653.38	4430248.51	Аналитический метод	0.10	-
446	960609.58	4430255.54	Аналитический метод	0.10	-
447	960585.13	4430258.51	Аналитический метод	0.10	-

2. Сведения о характерных точках границ объекта

Обозначение характерных точек границ	Координаты, м		Метод определения координат характерной точки	Средняя квадратическая погрешность положения характерной точки (Mt), м	Описание обозначения точки на местности (при наличии)
	X	Y			
1	2	3	4	5	6
448	960535.21	4430263.54	Аналитический метод	0.10	-
449	960499.04	4430266.19	Аналитический метод	0.10	-
450	960434.75	4430268.55	Аналитический метод	0.10	-
451	960396.34	4430270.17	Аналитический метод	0.10	-
452	960342.23	4430273.95	Аналитический метод	0.10	-
453	960328.78	4430275.82	Аналитический метод	0.10	-
454	960302.04	4430275.90	Аналитический метод	0.10	-
455	960296.80	4430264.59	Аналитический метод	0.10	-
456	960237.30	4430107.83	Аналитический метод	0.10	-
457	960204.01	4430029.83	Аналитический метод	0.10	-
458	960195.94	4430015.00	Аналитический метод	0.10	-
459	960213.50	4430005.44	Аналитический метод	0.10	-
460	960222.07	4430021.17	Аналитический метод	0.10	-
461	960255.86	4430100.37	Аналитический метод	0.10	-
462	960314.89	4430255.86	Аналитический метод	0.10	-
463	960327.36	4430255.82	Аналитический метод	0.10	-
464	960340.29	4430254.03	Аналитический метод	0.10	-
465	960395.18	4430250.21	Аналитический метод	0.10	-
466	960434.03	4430248.57	Аналитический метод	0.10	-
467	960497.94	4430246.21	Аналитический метод	0.10	-
468	960533.45	4430243.62	Аналитический метод	0.10	-
469	960582.87	4430238.63	Аналитический метод	0.10	-
470	960606.84	4430235.72	Аналитический метод	0.10	-
471	960649.56	4430228.87	Аналитический метод	0.10	-
472	960768.23	4430201.79	Аналитический метод	0.10	-

2. Сведения о характерных точках границ объекта

Обозначение характерных точек границ	Координаты, м		Метод определения координат характерной точки	Средняя квадратическая погрешность положения характерной точки (Mt), м	Описание обозначения точки на местности (при наличии)
	X	Y			
1	2	3	4	5	6
473	960828.08	4430191.09	Аналитический метод	0.10	-
474	960852.80	4430188.59	Аналитический метод	0.10	-
475	960873.26	4430189.79	Аналитический метод	0.10	-
476	960899.48	4430197.87	Аналитический метод	0.10	-
477	961108.23	4430321.68	Аналитический метод	0.10	-
478	961168.71	4430354.11	Аналитический метод	0.10	-
479	961190.91	4430364.46	Аналитический метод	0.10	-
480	961208.18	4430368.65	Аналитический метод	0.10	-
481	961314.23	4430381.85	Аналитический метод	0.10	-
482	961379.78	4430392.88	Аналитический метод	0.10	-
483	961398.25	4430398.65	Аналитический метод	0.10	-
484	961430.41	4430416.76	Аналитический метод	0.10	-
485	961463.67	4430439.46	Аналитический метод	0.10	-
486	961545.06	4430502.17	Аналитический метод	0.10	-
487	961567.50	4430518.12	Аналитический метод	0.10	-
488	961991.45	4430795.69	Аналитический метод	0.10	-
489	962028.60	4430821.80	Аналитический метод	0.10	-
490	962032.87	4430827.13	Аналитический метод	0.10	-
491	962068.36	4430790.66	Аналитический метод	0.10	-
492	962089.53	4430762.75	Аналитический метод	0.10	-
493	962141.70	4430721.20	Аналитический метод	0.10	-
494	962213.13	4430725.86	Аналитический метод	0.10	-
495	962219.59	4430728.06	Аналитический метод	0.10	-
496	962258.21	4430769.66	Аналитический метод	0.10	-
497	962279.79	4430805.80	Аналитический метод	0.10	-

2. Сведения о характерных точках границ объекта

Обозначение характерных точек границ	Координаты, м		Метод определения координат характерной точки	Средняя квадратическая погрешность положения характерной точки (Mt), м	Описание обозначения точки на местности (при наличии)
	X	Y			
1	2	3	4	5	6
498	962351.03	4430878.49	Аналитический метод	0.10	-
499	962446.51	4430996.84	Аналитический метод	0.10	-
500	962506.60	4431101.91	Аналитический метод	0.10	-
501	962566.93	4431197.17	Аналитический метод	0.10	-
502	962578.76	4431214.48	Аналитический метод	0.10	-
503	962630.43	4431272.07	Аналитический метод	0.10	-
504	962635.98	4431277.09	Аналитический метод	0.10	-
505	962786.53	4431371.14	Аналитический метод	0.10	-
506	962805.66	4431384.55	Аналитический метод	0.10	-
507	962832.03	4431407.57	Аналитический метод	0.10	-
508	962878.02	4431454.32	Аналитический метод	0.10	-
509	962895.21	4431474.30	Аналитический метод	0.10	-
510	962918.55	4431505.56	Аналитический метод	0.10	-
511	962985.60	4431614.92	Аналитический метод	0.10	-
512	963098.35	4431789.12	Аналитический метод	0.10	-
513	963266.55	4432046.70	Аналитический метод	0.10	-
514	963290.13	4432083.27	Аналитический метод	0.10	-
515	963308.56	4432108.07	Аналитический метод	0.10	-
516	963360.01	4432154.82	Аналитический метод	0.10	-
517	963439.00	4432264.09	Аналитический метод	0.10	-
518	963537.94	4432390.94	Аналитический метод	0.10	-
519	963545.96	4432393.55	Аналитический метод	0.10	-
520	963561.56	4432397.10	Аналитический метод	0.10	-
521	963580.92	4432399.98	Аналитический метод	0.10	-
522	963627.18	4432401.27	Аналитический метод	0.10	-

2. Сведения о характерных точках границ объекта

Обозначение характерных точек границ	Координаты, м		Метод определения координат характерной точки	Средняя квадратическая погрешность положения характерной точки (Mt), м	Описание обозначения точки на местности (при наличии)
	X	Y			
1	2	3	4	5	6
523	963636.08	4432402.60	Аналитический метод	0.10	-
524	963649.92	4432406.45	Аналитический метод	0.10	-
525	963666.56	4432413.45	Аналитический метод	0.10	-
526	963679.15	4432421.02	Аналитический метод	0.10	-
527	963696.66	4432436.07	Аналитический метод	0.10	-
528	963708.97	4432450.37	Аналитический метод	0.10	-
529	963776.04	4432527.03	Аналитический метод	0.10	-
530	963908.08	4432650.11	Аналитический метод	0.10	-
531	963995.46	4432727.54	Аналитический метод	0.10	-
532	964052.81	4432782.26	Аналитический метод	0.10	-
533	964188.60	4432909.99	Аналитический метод	0.10	-
534	964342.11	4433051.29	Аналитический метод	0.10	-
535	964397.48	4433106.06	Аналитический метод	0.10	-
536	964410.06	4433126.07	Аналитический метод	0.10	-
537	964416.80	4433149.52	Аналитический метод	0.10	-
538	964417.72	4433175.01	Аналитический метод	0.10	-
539	964414.88	4433195.38	Аналитический метод	0.10	-
540	964405.19	4433257.40	Аналитический метод	0.10	-
541	964397.94	4433351.37	Аналитический метод	0.10	-
542	964391.87	4433492.75	Аналитический метод	0.10	-
543	964391.70	4433500.54	Аналитический метод	0.10	-
544	964397.93	4433572.28	Аналитический метод	0.10	-
545	964403.95	4433602.78	Аналитический метод	0.10	-
546	964422.95	4433682.28	Аналитический метод	0.10	-
547	964476.60	4433883.53	Аналитический метод	0.10	-

2. Сведения о характерных точках границ объекта

Обозначение характерных точек границ	Координаты, м		Метод определения координат характерной точки	Средняя квадратическая погрешность положения характерной точки (Mt), м	Описание обозначения точки на местности (при наличии)
	X	Y			
1	2	3	4	5	6
548	964480.46	4433894.15	Аналитический метод	0.10	-
549	964484.91	4433903.10	Аналитический метод	0.10	-
550	964493.21	4433914.69	Аналитический метод	0.10	-
551	964512.58	4433939.04	Аналитический метод	0.10	-
552	964569.97	4433995.16	Аналитический метод	0.10	-
553	964598.51	4434027.32	Аналитический метод	0.10	-
554	964666.94	4434121.03	Аналитический метод	0.10	-
555	964689.95	4434155.00	Аналитический метод	0.10	-
556	964731.51	4434218.79	Аналитический метод	0.10	-
557	964755.53	4434261.54	Аналитический метод	0.10	-
558	964763.95	4434282.80	Аналитический метод	0.10	-
559	964788.36	4434375.42	Аналитический метод	0.10	-
560	964831.76	4434525.40	Аналитический метод	0.10	-
561	964861.29	4434618.17	Аналитический метод	0.10	-
562	964895.87	4434722.82	Аналитический метод	0.10	-
563	964938.18	4434827.79	Аналитический метод	0.10	-
564	964945.42	4434841.25	Аналитический метод	0.10	-
565	964957.06	4434855.94	Аналитический метод	0.10	-
566	965009.18	4434912.62	Аналитический метод	0.10	-
567	965087.58	4435002.77	Аналитический метод	0.10	-
568	965229.06	4435161.22	Аналитический метод	0.10	-
569	965328.32	4435273.51	Аналитический метод	0.10	-
570	965367.48	4435323.15	Аналитический метод	0.10	-
571	965433.75	4435412.42	Аналитический метод	0.10	-
572	965501.94	4435486.75	Аналитический метод	0.10	-

2. Сведения о характерных точках границ объекта

Обозначение характерных точек границ	Координаты, м		Метод определения координат характерной точки	Средняя квадратическая погрешность положения характерной точки (Mt), м	Описание обозначения точки на местности (при наличии)
	X	Y			
1	2	3	4	5	6
573	965621.94	4435605.08	Аналитический метод	0.10	-
574	965716.49	4435711.77	Аналитический метод	0.10	-
575	965764.12	4435765.71	Аналитический метод	0.10	-
576	965766.44	4435767.62	Аналитический метод	0.10	-
577	965882.70	4435847.71	Аналитический метод	0.10	-
578	965889.03	4435851.84	Аналитический метод	0.10	-
579	965894.18	4435854.30	Аналитический метод	0.10	-
580	965915.04	4435864.10	Аналитический метод	0.10	-
581	965943.36	4435877.20	Аналитический метод	0.10	-
582	965979.46	4435893.32	Аналитический метод	0.10	-
583	966000.28	4435903.18	Аналитический метод	0.10	-
584	966028.56	4435917.07	Аналитический метод	0.10	-
585	966055.70	4435930.91	Аналитический метод	0.10	-
586	966083.90	4435945.39	Аналитический метод	0.10	-
587	966102.16	4435954.86	Аналитический метод	0.10	-
588	966114.53	4435960.84	Аналитический метод	0.10	-
589	966124.08	4435963.77	Аналитический метод	0.10	-
590	966147.62	4435969.68	Аналитический метод	0.10	-
591	966174.49	4435976.82	Аналитический метод	0.10	-
592	966213.89	4435987.70	Аналитический метод	0.10	-
593	966231.82	4435993.00	Аналитический метод	0.10	-
594	966274.53	4436004.75	Аналитический метод	0.10	-
595	966325.16	4436022.66	Аналитический метод	0.10	-
596	966367.26	4436038.20	Аналитический метод	0.10	-
597	966379.92	4436043.47	Аналитический метод	0.10	-

2. Сведения о характерных точках границ объекта

Обозначение характерных точек границ	Координаты, м		Метод определения координат характерной точки	Средняя квадратическая погрешность положения характерной точки (Mt), м	Описание обозначения точки на местности (при наличии)
	X	Y			
1	2	3	4	5	6
598	966395.08	4436050.13	Аналитический метод	0.10	-
599	966410.98	4436057.93	Аналитический метод	0.10	-
600	966429.58	4436068.29	Аналитический метод	0.10	-
601	966460.68	4436088.11	Аналитический метод	0.10	-
602	966487.39	4436106.34	Аналитический метод	0.10	-
603	966509.91	4436123.88	Аналитический метод	0.10	-
604	966533.28	4436142.51	Аналитический метод	0.10	-
605	966575.25	4436183.32	Аналитический метод	0.10	-
606	966588.97	4436196.99	Аналитический метод	0.10	-
607	966613.43	4436221.08	Аналитический метод	0.10	-
608	966676.99	4436280.15	Аналитический метод	0.10	-
609	966697.82	4436298.99	Аналитический метод	0.10	-
610	966711.21	4436310.74	Аналитический метод	0.10	-
611	966720.88	4436318.80	Аналитический метод	0.10	-
612	966726.25	4436322.23	Аналитический метод	0.10	-
613	966735.70	4436326.88	Аналитический метод	0.10	-
614	966750.10	4436332.44	Аналитический метод	0.10	-
615	966812.19	4436354.10	Аналитический метод	0.10	-
616	966887.51	4436379.82	Аналитический метод	0.10	-
617	966933.10	4436397.18	Аналитический метод	0.10	-
618	966986.75	4436419.43	Аналитический метод	0.10	-
619	967015.67	4436432.45	Аналитический метод	0.10	-
620	967041.22	4436443.97	Аналитический метод	0.10	-
621	967066.35	4436454.87	Аналитический метод	0.10	-
622	967101.26	4436469.63	Аналитический метод	0.10	-

2. Сведения о характерных точках границ объекта

Обозначение характерных точек границ	Координаты, м		Метод определения координат характерной точки	Средняя квадратическая погрешность положения характерной точки (Mt), м	Описание обозначения точки на местности (при наличии)
	X	Y			
1	2	3	4	5	6
623	967139.06	4436484.62	Аналитический метод	0.10	-
624	967173.96	4436497.77	Аналитический метод	0.10	-
625	967190.45	4436503.38	Аналитический метод	0.10	-
626	967216.69	4436508.56	Аналитический метод	0.10	-
627	967246.02	4436513.88	Аналитический метод	0.10	-
628	967298.28	4436523.02	Аналитический метод	0.10	-
629	967348.13	4436531.63	Аналитический метод	0.10	-
630	967396.53	4436540.11	Аналитический метод	0.10	-
631	967439.02	4436547.45	Аналитический метод	0.10	-
632	967499.09	4436557.87	Аналитический метод	0.10	-
633	967529.72	4436562.24	Аналитический метод	0.10	-
634	967575.48	4436568.49	Аналитический метод	0.10	-
635	967629.60	4436574.64	Аналитический метод	0.10	-
636	967704.73	4436580.74	Аналитический метод	0.10	-
637	967760.74	4436584.20	Аналитический метод	0.10	-
638	967792.07	4436583.23	Аналитический метод	0.10	-
639	967927.02	4436561.40	Аналитический метод	0.10	-
640	967953.23	4436554.82	Аналитический метод	0.10	-
641	968004.23	4436540.17	Аналитический метод	0.10	-
642	968130.57	4436499.22	Аналитический метод	0.10	-
643	968208.13	4436474.58	Аналитический метод	0.10	-
644	968326.02	4436439.05	Аналитический метод	0.10	-
645	968347.11	4436433.35	Аналитический метод	0.10	-
646	968382.69	4436420.46	Аналитический метод	0.10	-
647	968438.95	4436399.87	Аналитический метод	0.10	-

2. Сведения о характерных точках границ объекта

Обозначение характерных точек границ	Координаты, м		Метод определения координат характерной точки	Средняя квадратическая погрешность положения характерной точки (Mt), м	Описание обозначения точки на местности (при наличии)
	X	Y			
1	2	3	4	5	6
648	968514.97	4436372.22	Аналитический метод	0.10	-
649	968540.49	4436363.60	Аналитический метод	0.10	-
650	968567.45	4436354.75	Аналитический метод	0.10	-
651	968616.90	4436339.90	Аналитический метод	0.10	-
652	968669.10	4436326.92	Аналитический метод	0.10	-
653	968714.54	4436316.30	Аналитический метод	0.10	-
654	968731.29	4436313.58	Аналитический метод	0.10	-
655	968749.71	4436312.45	Аналитический метод	0.10	-
656	968835.14	4436310.19	Аналитический метод	0.10	-
657	968888.20	4436308.55	Аналитический метод	0.10	-
658	968955.16	4436307.02	Аналитический метод	0.10	-
659	969000.73	4436307.51	Аналитический метод	0.10	-
660	969041.56	4436312.09	Аналитический метод	0.10	-
661	969074.97	4436316.79	Аналитический метод	0.10	-
662	969091.38	4436322.35	Аналитический метод	0.10	-
663	969107.40	4436330.35	Аналитический метод	0.10	-
664	969122.69	4436342.43	Аналитический метод	0.10	-
665	969137.68	4436355.70	Аналитический метод	0.10	-
666	969164.57	4436378.49	Аналитический метод	0.10	-
667	969208.06	4436415.00	Аналитический метод	0.10	-
668	969224.86	4436429.83	Аналитический метод	0.10	-
669	969265.84	4436461.68	Аналитический метод	0.10	-
670	969622.63	4436749.26	Аналитический метод	0.10	-
671	969645.41	4436767.99	Аналитический метод	0.10	-
672	969779.29	4436881.49	Аналитический метод	0.10	-

2. Сведения о характерных точках границ объекта

Обозначение характерных точек границ	Координаты, м		Метод определения координат характерной точки	Средняя квадратическая погрешность положения характерной точки (Mt), м	Описание обозначения точки на местности (при наличии)
	X	Y			
1	2	3	4	5	6
673	969834.48	4436925.72	Аналитический метод	0.10	-
674	969842.96	4436931.24	Аналитический метод	0.10	-
675	969847.27	4436933.21	Аналитический метод	0.10	-
676	969914.49	4436960.00	Аналитический метод	0.10	-
677	969987.60	4436986.75	Аналитический метод	0.10	-
678	970161.30	4437046.22	Аналитический метод	0.10	-
679	970182.52	4437054.02	Аналитический метод	0.10	-
680	970261.82	4437078.91	Аналитический метод	0.10	-
681	970391.86	4437115.70	Аналитический метод	0.10	-
682	970474.32	4437134.73	Аналитический метод	0.10	-
683	970508.24	4437143.43	Аналитический метод	0.10	-
684	970584.42	4437168.59	Аналитический метод	0.10	-
685	970728.88	4437216.70	Аналитический метод	0.10	-
686	970851.54	4437261.94	Аналитический метод	0.10	-
687	970908.13	4437282.26	Аналитический метод	0.10	-
688	970944.22	4437293.63	Аналитический метод	0.10	-
689	970967.36	4437300.33	Аналитический метод	0.10	-
690	971039.73	4437319.40	Аналитический метод	0.10	-
691	971068.55	4437320.13	Аналитический метод	0.10	-
692	971094.80	4437316.36	Аналитический метод	0.10	-
693	971114.98	4437319.35	Аналитический метод	0.10	-
694	971128.31	4437324.72	Аналитический метод	0.10	-
695	971146.00	4437335.84	Аналитический метод	0.10	-
696	971190.94	4437356.91	Аналитический метод	0.10	-
697	971272.66	4437388.26	Аналитический метод	0.10	-

2. Сведения о характерных точках границ объекта

Обозначение характерных точек границ	Координаты, м		Метод определения координат характерной точки	Средняя квадратическая погрешность положения характерной точки (Mt), м	Описание обозначения точки на местности (при наличии)
	X	Y			
1	2	3	4	5	6
698	971358.13	4437416.67	Аналитический метод	0.10	-
699	971607.39	4437483.49	Аналитический метод	0.10	-
700	971614.61	4437485.30	Аналитический метод	0.10	-
701	971675.23	4437504.63	Аналитический метод	0.10	-
702	971879.01	4437567.06	Аналитический метод	0.10	-
703	972074.63	4437625.68	Аналитический метод	0.10	-
704	972119.34	4437639.46	Аналитический метод	0.10	-
705	972240.36	4437678.94	Аналитический метод	0.10	-
706	972473.28	4437749.72	Аналитический метод	0.10	-
707	972908.13	4437876.11	Аналитический метод	0.10	-
708	973013.69	4437907.06	Аналитический метод	0.10	-
709	973051.42	4437920.82	Аналитический метод	0.10	-
710	973189.18	4437980.42	Аналитический метод	0.10	-
711	973358.74	4438065.01	Аналитический метод	0.10	-
712	973494.73	4438120.24	Аналитический метод	0.10	-
713	973523.54	4438130.15	Аналитический метод	0.10	-
714	973567.65	4438132.54	Аналитический метод	0.10	-
715	973628.02	4438130.62	Аналитический метод	0.10	-
716	973684.19	4438128.86	Аналитический метод	0.10	-
717	973735.19	4438131.78	Аналитический метод	0.10	-
718	973862.34	4438156.04	Аналитический метод	0.10	-
719	973872.94	4438158.74	Аналитический метод	0.10	-
720	973972.48	4438175.82	Аналитический метод	0.10	-
721	974000.72	4438180.82	Аналитический метод	0.10	-
722	974098.96	4438196.97	Аналитический метод	0.10	-

2. Сведения о характерных точках границ объекта

Обозначение характерных точек границ	Координаты, м		Метод определения координат характерной точки	Средняя квадратическая погрешность положения характерной точки (Mt), м	Описание обозначения точки на местности (при наличии)
	X	Y			
1	2	3	4	5	6
723	974125.07	4438202.32	Аналитический метод	0.10	-
724	974133.65	4438203.63	Аналитический метод	0.10	-
725	974149.94	4438209.92	Аналитический метод	0.10	-
726	974167.75	4438219.46	Аналитический метод	0.10	-
727	974218.52	4438239.59	Аналитический метод	0.10	-
728	974345.08	4438287.27	Аналитический метод	0.10	-
729	974436.70	4438316.56	Аналитический метод	0.10	-
730	974489.44	4438330.25	Аналитический метод	0.10	-
731	974535.38	4438337.61	Аналитический метод	0.10	-
732	974589.90	4438342.32	Аналитический метод	0.10	-
733	974617.92	4438343.50	Аналитический метод	0.10	-
734	974867.48	4438348.64	Аналитический метод	0.10	-
735	974902.61	4438352.06	Аналитический метод	0.10	-
736	974913.69	4438355.57	Аналитический метод	0.10	-
737	974931.34	4438363.49	Аналитический метод	0.10	-
738	974946.35	4438374.07	Аналитический метод	0.10	-
739	974957.97	4438387.87	Аналитический метод	0.10	-
740	975035.64	4438501.74	Аналитический метод	0.10	-
741	975063.28	4438550.66	Аналитический метод	0.10	-
742	975076.57	4438593.64	Аналитический метод	0.10	-
743	975086.48	4438660.98	Аналитический метод	0.10	-
744	975095.38	4438743.98	Аналитический метод	0.10	-
745	975109.29	4438903.58	Аналитический метод	0.10	-
746	975126.86	4439080.47	Аналитический метод	0.10	-
747	975143.14	4439261.95	Аналитический метод	0.10	-

2. Сведения о характерных точках границ объекта

Обозначение характерных точек границ	Координаты, м		Метод определения координат характерной точки	Средняя квадратическая погрешность положения характерной точки (Mt), м	Описание обозначения точки на местности (при наличии)
	X	Y			
1	2	3	4	5	6
748	975155.66	4439463.84	Аналитический метод	0.10	-
749	975164.53	4439583.90	Аналитический метод	0.10	-
750	975175.97	4439713.37	Аналитический метод	0.10	-
751	975194.45	4439867.39	Аналитический метод	0.10	-
752	975215.97	4440031.73	Аналитический метод	0.10	-
753	975222.37	4440082.97	Аналитический метод	0.10	-
754	975233.83	4440194.00	Аналитический метод	0.10	-
755	975237.08	4440257.22	Аналитический метод	0.10	-
756	975238.21	4440304.10	Аналитический метод	0.10	-
757	975240.18	4440348.34	Аналитический метод	0.10	-
758	975242.95	4440381.84	Аналитический метод	0.10	-
759	975245.61	4440393.78	Аналитический метод	0.10	-
760	975252.82	4440406.76	Аналитический метод	0.10	-
761	975260.55	4440413.91	Аналитический метод	0.10	-
762	975281.94	4440428.06	Аналитический метод	0.10	-
763	975309.32	4440445.45	Аналитический метод	0.10	-
764	975473.79	4440557.56	Аналитический метод	0.10	-
765	975498.23	4440575.89	Аналитический метод	0.10	-
766	975553.81	4440626.82	Аналитический метод	0.10	-
767	975585.28	4440659.92	Аналитический метод	0.10	-
768	975592.01	4440673.74	Аналитический метод	0.10	-
769	975608.84	4440702.83	Аналитический метод	0.10	-
770	975645.67	4440742.15	Аналитический метод	0.10	-
771	975771.39	4440868.85	Аналитический метод	0.10	-
772	975844.26	4440935.26	Аналитический метод	0.10	-

2. Сведения о характерных точках границ объекта

Обозначение характерных точек границ	Координаты, м		Метод определения координат характерной точки	Средняя квадратическая погрешность положения характерной точки (Mt), м	Описание обозначения точки на местности (при наличии)
	X	Y			
1	2	3	4	5	6
773	975887.14	4440970.32	Аналитический метод	0.10	-
774	975956.65	4441027.30	Аналитический метод	0.10	-
775	976024.10	4441094.21	Аналитический метод	0.10	-
776	976107.87	4441187.93	Аналитический метод	0.10	-
777	976115.66	4441199.81	Аналитический метод	0.10	-
778	976133.09	4441234.89	Аналитический метод	0.10	-
779	976174.51	4441331.66	Аналитический метод	0.10	-
780	976238.39	4441470.62	Аналитический метод	0.10	-
781	976419.70	4441812.21	Аналитический метод	0.10	-
782	976561.83	4442088.17	Аналитический метод	0.10	-
783	976580.94	4442125.31	Аналитический метод	0.10	-
784	976619.89	4442195.87	Аналитический метод	0.10	-
785	976664.83	4442273.92	Аналитический метод	0.10	-
786	976775.62	4442486.37	Аналитический метод	0.10	-
787	976790.61	4442515.29	Аналитический метод	0.10	-
788	976827.72	4442599.21	Аналитический метод	0.10	-
789	976838.45	4442623.60	Аналитический метод	0.10	-
790	976852.84	4442646.90	Аналитический метод	0.10	-
791	976869.19	4442659.63	Аналитический метод	0.10	-
792	976910.03	4442678.90	Аналитический метод	0.10	-
793	976940.62	4442691.53	Аналитический метод	0.10	-
794	977071.68	4442739.34	Аналитический метод	0.10	-
795	977279.39	4442817.16	Аналитический метод	0.10	-
796	977483.90	4442900.73	Аналитический метод	0.10	-
797	977496.99	4442908.54	Аналитический метод	0.10	-

2. Сведения о характерных точках границ объекта

Обозначение характерных точек границ	Координаты, м		Метод определения координат характерной точки	Средняя квадратическая погрешность положения характерной точки (Mt), м	Описание обозначения точки на местности (при наличии)
	X	Y			
1	2	3	4	5	6
798	977508.82	4442919.63	Аналитический метод	0.10	-
799	977521.62	4442943.89	Аналитический метод	0.10	-
800	977522.70	4442960.58	Аналитический метод	0.10	-
801	977520.60	4442972.94	Аналитический метод	0.10	-
802	977507.76	4443014.06	Аналитический метод	0.10	-
803	977467.22	4443136.46	Аналитический метод	0.10	-
804	977455.86	4443175.15	Аналитический метод	0.10	-
805	977423.35	4443284.31	Аналитический метод	0.10	-
806	977421.23	4443283.68	Аналитический метод	0.10	-
807	977372.60	4443426.42	Аналитический метод	0.10	-
808	977336.40	4443520.30	Аналитический метод	0.10	-
809	977331.42	4443538.44	Аналитический метод	0.10	-
810	977330.71	4443554.80	Аналитический метод	0.10	-
811	977338.32	4443577.44	Аналитический метод	0.10	-
812	977383.15	4443665.52	Аналитический метод	0.10	-
813	977424.68	4443750.35	Аналитический метод	0.10	-
814	977545.83	4443978.34	Аналитический метод	0.10	-
815	977735.06	4444334.32	Аналитический метод	0.10	-
816	977768.32	4444395.92	Аналитический метод	0.10	-
817	977804.52	4444464.77	Аналитический метод	0.10	-
818	977822.73	4444500.30	Аналитический метод	0.10	-
819	977827.67	4444508.24	Аналитический метод	0.10	-
820	977842.60	4444525.32	Аналитический метод	0.10	-
821	977866.50	4444540.51	Аналитический метод	0.10	-
822	977878.46	4444545.54	Аналитический метод	0.10	-

2. Сведения о характерных точках границ объекта

Обозначение характерных точек границ	Координаты, м		Метод определения координат характерной точки	Средняя квадратическая погрешность положения характерной точки (Mt), м	Описание обозначения точки на местности (при наличии)
	X	Y			
1	2	3	4	5	6
823	977886.36	4444547.46	Аналитический метод	0.10	-
824	977956.22	4444558.34	Аналитический метод	0.10	-
825	978121.14	4444584.37	Аналитический метод	0.10	-
826	978197.39	4444599.56	Аналитический метод	0.10	-
827	978379.25	4444625.47	Аналитический метод	0.10	-
828	978553.08	4444648.03	Аналитический метод	0.10	-
829	978914.79	4444697.97	Аналитический метод	0.10	-
830	979304.60	4444749.80	Аналитический метод	0.10	-
831	979608.54	4444796.52	Аналитический метод	0.10	-
832	979897.86	4444834.67	Аналитический метод	0.10	-
833	980026.10	4444849.56	Аналитический метод	0.10	-
834	980150.64	4444875.09	Аналитический метод	0.10	-
835	980378.92	4444902.37	Аналитический метод	0.10	-
836	980748.18	4444953.74	Аналитический метод	0.10	-
837	980941.13	4444979.99	Аналитический метод	0.10	-
838	981071.90	4444998.28	Аналитический метод	0.10	-
839	981125.99	4445003.61	Аналитический метод	0.10	-
840	981285.38	4445025.36	Аналитический метод	0.10	-
841	981368.89	4445037.41	Аналитический метод	0.10	-
842	981435.65	4445045.81	Аналитический метод	0.10	-
843	981639.00	4445071.50	Аналитический метод	0.10	-
844	981946.25	4445116.53	Аналитический метод	0.10	-
845	982176.93	4445143.42	Аналитический метод	0.10	-
846	982328.78	4445159.44	Аналитический метод	0.10	-
847	982430.67	4445186.78	Аналитический метод	0.10	-

2. Сведения о характерных точках границ объекта

Обозначение характерных точек границ	Координаты, м		Метод определения координат характерной точки	Средняя квадратическая погрешность положения характерной точки (Mt), м	Описание обозначения точки на местности (при наличии)
	X	Y			
1	2	3	4	5	6
848	982454.56	4445190.01	Аналитический метод	0.10	-
849	982480.05	4445194.03	Аналитический метод	0.10	-
850	982540.13	4445203.57	Аналитический метод	0.10	-
851	982546.80	4445204.23	Аналитический метод	0.10	-
852	982556.55	4445203.56	Аналитический метод	0.10	-
853	982565.41	4445201.59	Аналитический метод	0.10	-
854	982584.50	4445195.47	Аналитический метод	0.10	-
855	982648.79	4445173.94	Аналитический метод	0.10	-
856	982745.36	4445140.56	Аналитический метод	0.10	-
857	982924.19	4445081.60	Аналитический метод	0.10	-
858	982999.82	4445055.69	Аналитический метод	0.10	-
859	983246.64	4444978.48	Аналитический метод	0.10	-
860	983566.99	4444866.46	Аналитический метод	0.10	-
861	983656.25	4444835.62	Аналитический метод	0.10	-
862	983715.01	4444813.16	Аналитический метод	0.10	-
863	983754.73	4444794.68	Аналитический метод	0.10	-
864	983811.57	4444766.92	Аналитический метод	0.10	-
865	983890.12	4444729.93	Аналитический метод	0.10	-
866	983926.94	4444713.61	Аналитический метод	0.10	-
867	984002.60	4444684.95	Аналитический метод	0.10	-
868	984022.00	4444679.72	Аналитический метод	0.10	-
869	984046.03	4444677.26	Аналитический метод	0.10	-
870	984063.98	4444678.27	Аналитический метод	0.10	-
871	984099.71	4444687.85	Аналитический метод	0.10	-
872	984170.19	4444715.32	Аналитический метод	0.10	-

2. Сведения о характерных точках границ объекта

Обозначение характерных точек границ	Координаты, м		Метод определения координат характерной точки	Средняя квадратическая погрешность положения характерной точки (Mt), м	Описание обозначения точки на местности (при наличии)
	X	Y			
1	2	3	4	5	6
873	984187.91	4444710.57	Аналитический метод	0.10	-
874	984335.91	4444663.30	Аналитический метод	0.10	-
875	984485.67	4444615.18	Аналитический метод	0.10	-
876	984617.00	4444571.87	Аналитический метод	0.10	-
877	984802.29	4444509.05	Аналитический метод	0.10	-
878	984971.07	4444451.26	Аналитический метод	0.10	-
879	984977.17	4444452.95	Аналитический метод	0.10	-
880	984981.38	4444455.46	Аналитический метод	0.10	-
881	984983.76	4444459.07	Аналитический метод	0.10	-
882	984993.01	4444480.43	Аналитический метод	0.10	-
883	985041.34	4444608.62	Аналитический метод	0.10	-
884	985116.18	4444816.29	Аналитический метод	0.10	-
885	985233.61	4445158.58	Аналитический метод	0.10	-
886	985266.04	4445246.11	Аналитический метод	0.10	-
887	985363.66	4445521.18	Аналитический метод	0.10	-
888	985428.97	4445690.78	Аналитический метод	0.10	-
889	985496.48	4445888.57	Аналитический метод	0.10	-
890	985571.03	4446105.68	Аналитический метод	0.10	-
891	985594.20	4446167.86	Аналитический метод	0.10	-
892	985625.29	4446262.01	Аналитический метод	0.10	-
893	985662.05	4446376.89	Аналитический метод	0.10	-
894	985682.59	4446431.07	Аналитический метод	0.10	-
895	985723.32	4446552.79	Аналитический метод	0.10	-
896	985703.32	4446560.01	Аналитический метод	0.10	-
897	985648.75	4446575.72	Аналитический метод	0.10	-

2. Сведения о характерных точках границ объекта

Обозначение характерных точек границ	Координаты, м		Метод определения координат характерной точки	Средняя квадратическая погрешность положения характерной точки (Mt), м	Описание обозначения точки на местности (при наличии)
	X	Y			
1	2	3	4	5	6
898	985613.30	4446587.32	Аналитический метод	0.10	-
899	985592.64	4446597.00	Аналитический метод	0.10	-
900	985573.86	4446607.78	Аналитический метод	0.10	-
901	985541.70	4446629.11	Аналитический метод	0.10	-
902	985525.04	4446645.05	Аналитический метод	0.10	-
903	985505.30	4446668.53	Аналитический метод	0.10	-
904	985487.23	4446697.33	Аналитический метод	0.10	-
905	985435.93	4446776.12	Аналитический метод	0.10	-
906	985422.38	4446794.30	Аналитический метод	0.10	-
907	985415.88	4446801.14	Аналитический метод	0.10	-
908	985399.82	4446813.59	Аналитический метод	0.10	-
909	985376.05	4446826.17	Аналитический метод	0.10	-
910	985316.55	4446848.38	Аналитический метод	0.10	-
911	985186.83	4446893.30	Аналитический метод	0.10	-
912	985109.74	4446920.50	Аналитический метод	0.10	-
913	985061.60	4446937.31	Аналитический метод	0.10	-
914	984820.48	4447027.63	Аналитический метод	0.10	-
915	984782.92	4447042.51	Аналитический метод	0.10	-
916	984701.75	4447071.90	Аналитический метод	0.10	-
1	984689.50	4447043.29	Аналитический метод	0.10	-

3. Сведения о характерных точках части (частей) границы объекта

Обозначение характерных точек части границы	Координаты, м		Метод определения координат характерной точки	Средняя квадратическая погрешность положения характерной точки (Mt), м	Описание обозначения точки на местности (при наличии)
	X	Y			
1	2	3	4	5	6
-	-	-	-	-	-

Раздел 3

Сведения о местоположении измененных (уточненных) границ объекта

1. Система координат -

2. Сведения о характерных точках границ объекта

Обозначение характерных точек границ	Существующие координаты, м		Измененные (уточненные) координаты, м		Метод определения координат характерной точки	Средняя квадратическая погрешность положения характерной точки (Mt), м	Описание обозначения точки на местности (при наличии)
	X	Y	X	Y			
1	2	3	4	5	6	7	8
-	-	-	-	-	-	-	

3. Сведения о характерных точках части (частей) границы объекта

Обозначение характерных точек части границы	Существующие координаты, м		Измененные (уточненные) координаты, м		Метод определения координат характерной точки	Средняя квадратическая погрешность положения характерной точки (Mt), м	Описание обозначения точки на местности (при наличии)
	X	Y	X	Y			
1	2	3	4	5	6	7	8
-	-	-	-	-	-	-	

Схема расположения границ публичного сервитута

МСК86 Зона 4

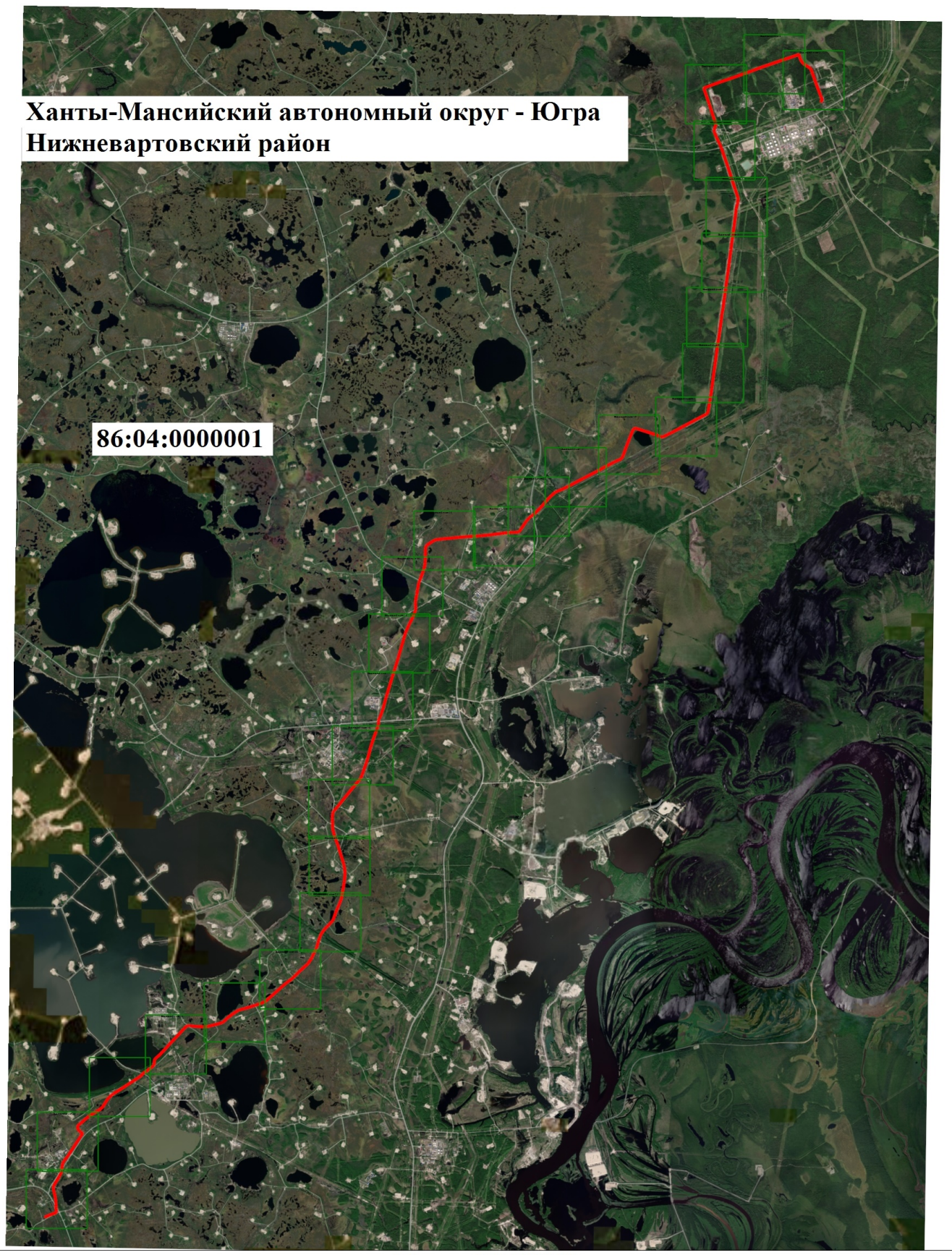

Масштаб 1:120000

Условные обозначения

- Граница публичного сервитута
- Характерная точка границы публичного сервитута
1 - Обозначение новой характерной точки
- Местоположение инженерного сооружения
:25945 - Кадастровый номер земельного участка
:17809 (1) - Обозначение контура земельного участка
- Часть границы, сведения ЕГРН о которой позволяют однозначно определить ее положение на местности
- Граница земельного участка
- Граница кадастрового квартала
86:04:0000001 - Номер кадастрового квартала

Схема расположения границ публичного сервитута

Выносной лист 1

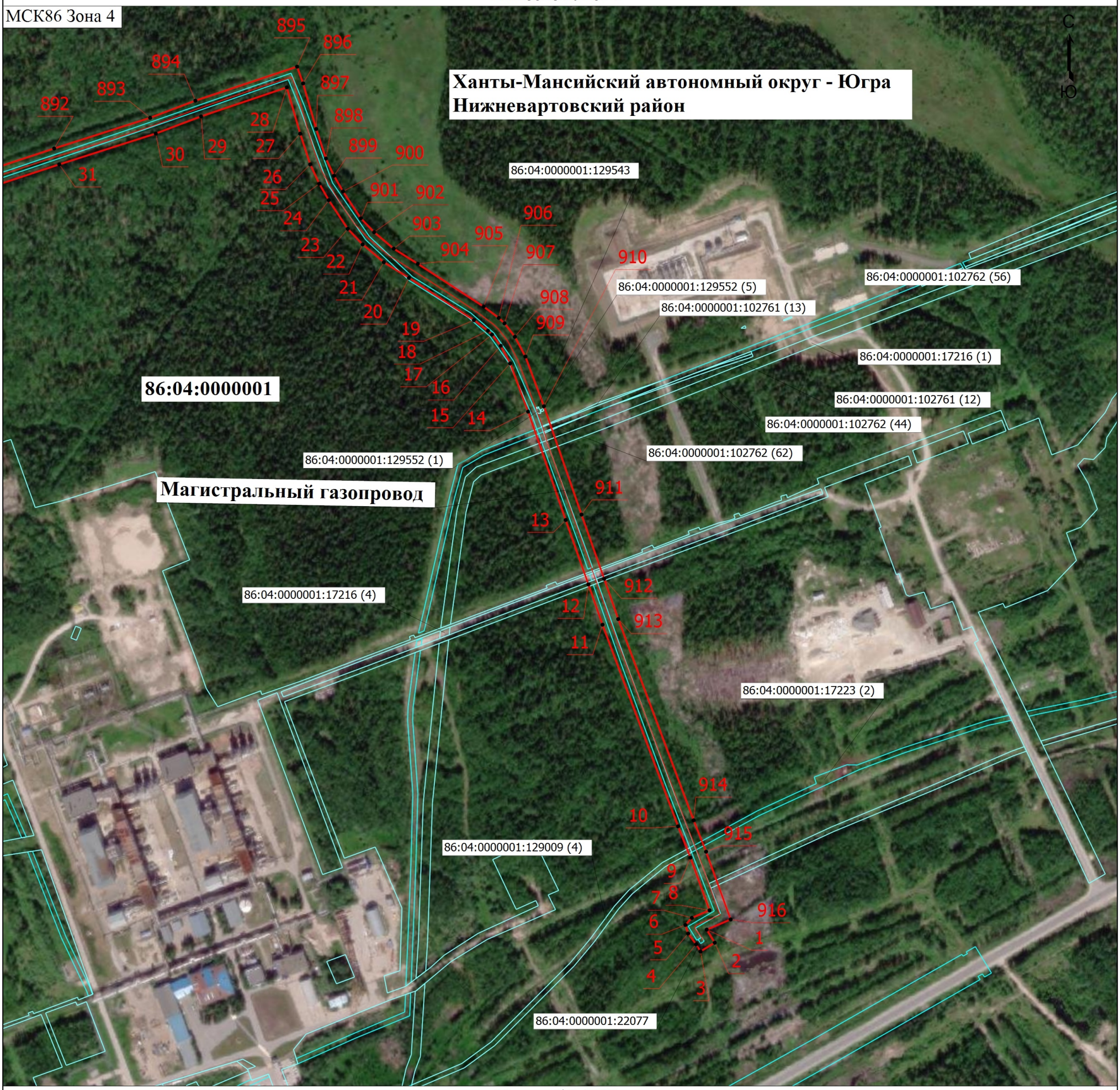

Масштаб 1:5000

Условные обозначения

- Граница публичного сервитута
- Характерная точка границы публичного сервитута
1 - Обозначение новой характерной точки
- Местоположение инженерного сооружения
86:04:0000001 - Номер кадастрового квартала
:22077 - Кадастровый номер земельного участка
:7807 (17) - Обозначение контура земельного участка
- Часть границы, сведения ЕГРН о которой позволяют однозначно определить ее положение на местности
- Граница земельного участка
- Граница кадастрового квартала

Схема расположения границ публичного сервитута

Выносной лист 2

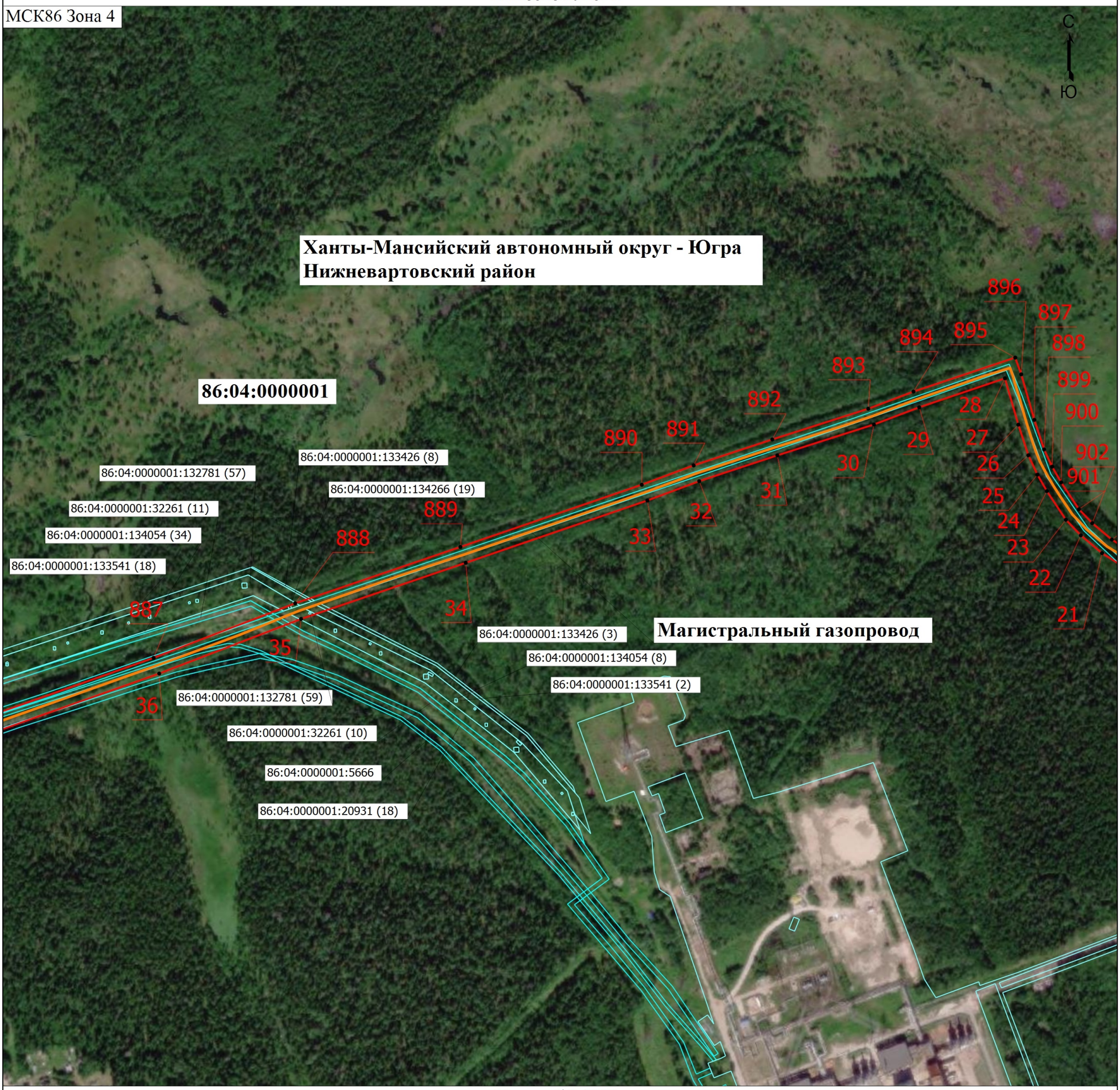

Масштаб 1:5000

Условные обозначения

- Граница публичного сервитута
- Характерная точка границы публичного сервитута
1 - Обозначение новой характерной точки
- Местоположение инженерного сооружения
:5666 - Кадастровый номер земельного участка
:6261 (5) - Обозначение контура земельного участка
- Часть границы, сведения ЕГРН о которой позволяют однозначно определить ее положение на местности
- Граница земельного участка
- Граница кадастрового квартала
86:04:0000001 - Номер кадастрового квартала

Схема расположения границ публичного сервитута

Выносной лист 3

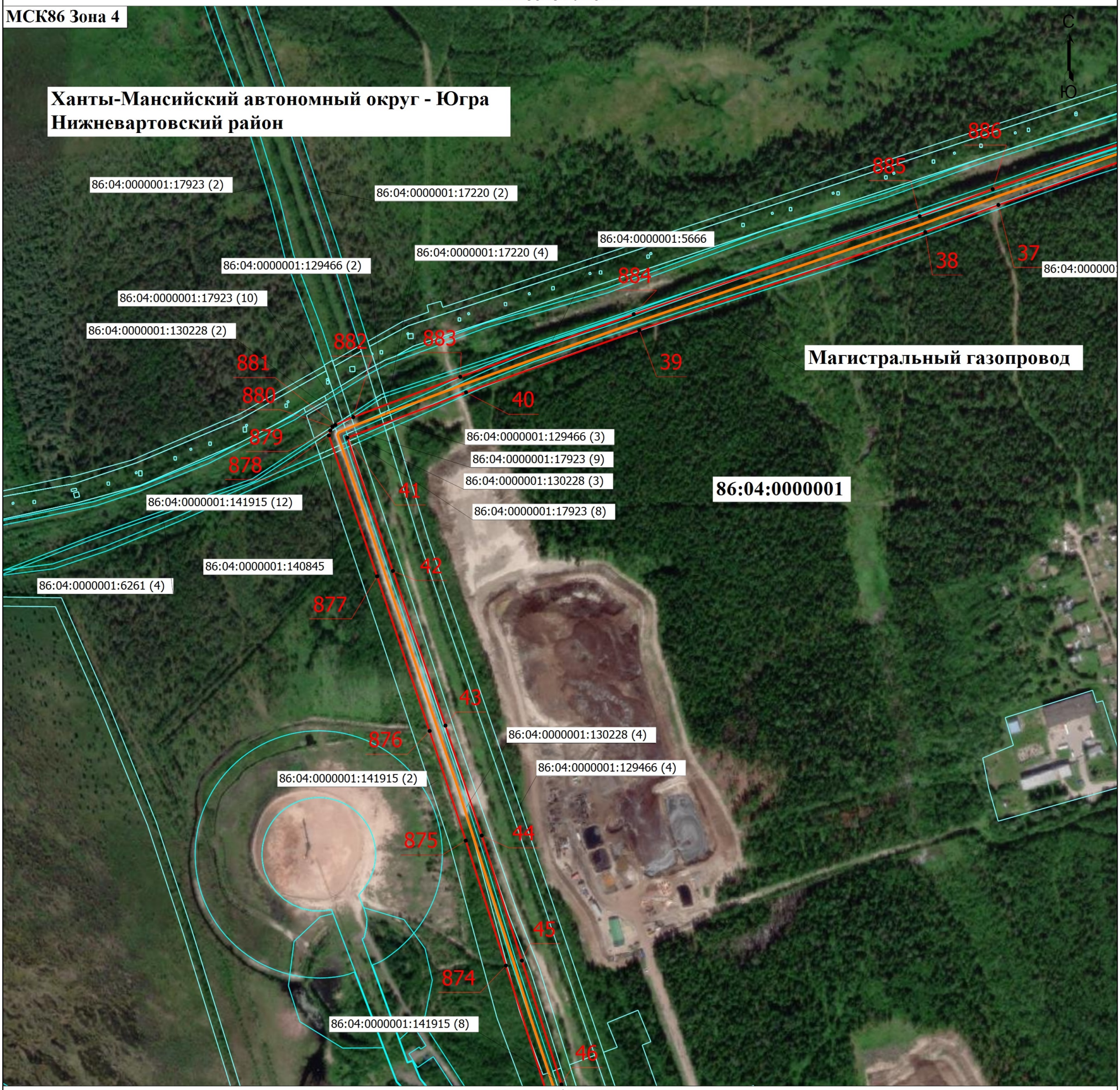

Масштаб 1:5000

Условные обозначения

- Граница публичного сервитута
- • - Характерная точка границы публичного сервитута
- 1 - Обозначение новой характерной точки
- Местоположение инженерного сооружения
- :25945 - Кадастровый номер земельного участка
- :17809 (1) - Обозначение контура земельного участка
- Часть границы, сведения ЕГРН о которой позволяют однозначно определить ее положение на местности
- Граница земельного участка
- Граница кадастрового квартала
- **86:04:0000001** - Номер кадастрового квартала

Схема расположения границ публичного сервитута

Выносной лист 4

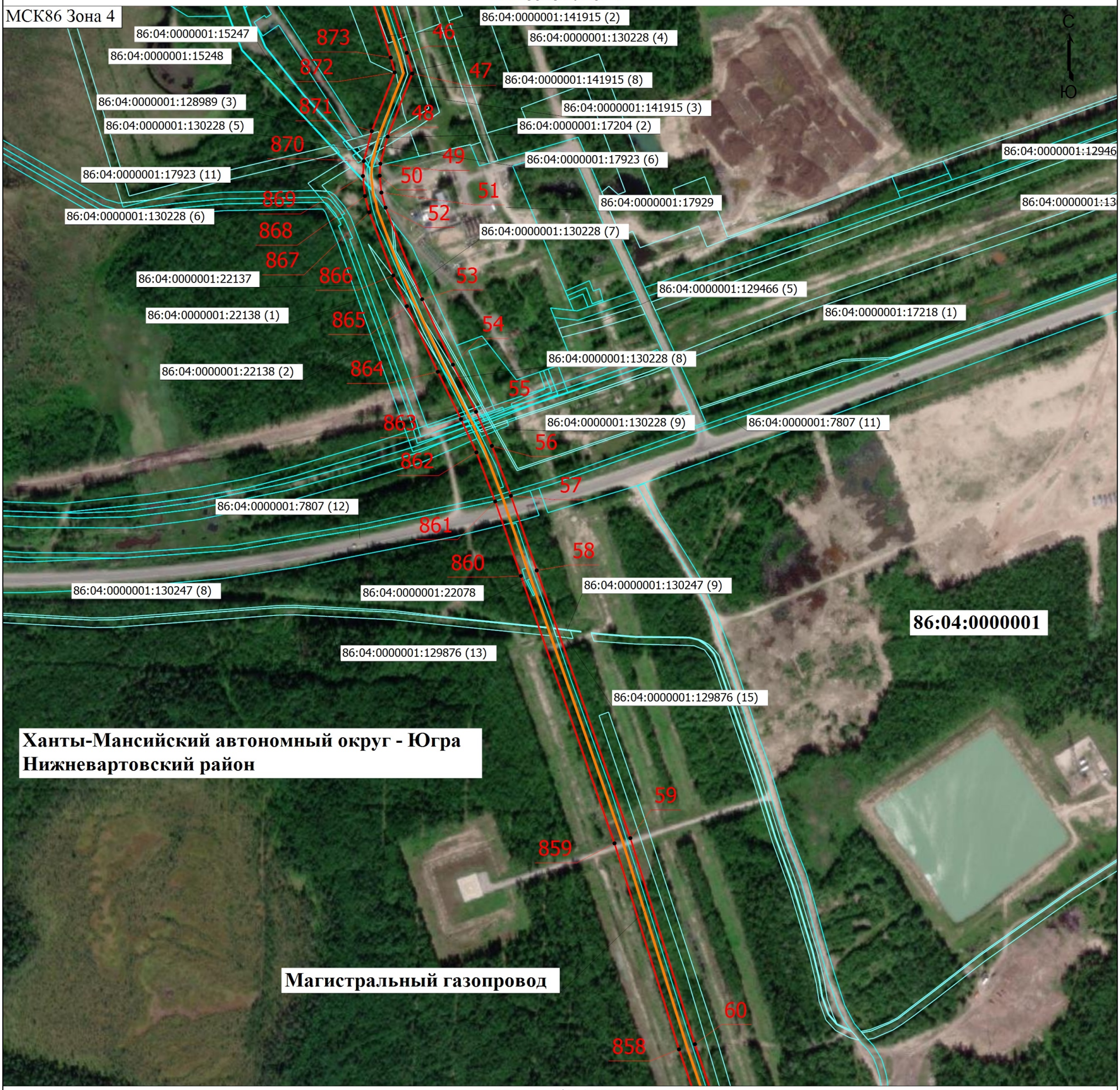

Масштаб 1:5000

Условные обозначения

- Граница публичного сервитута
- • - Характерная точка границы публичного сервитута
- 1 - Обозначение новой характерной точки
- Местоположение инженерного сооружения
- :15247 - Кадастровый номер земельного участка
- :7807 (11) - Обозначение контура земельного участка
- Часть границы, сведения ЕГРН о которой позволяют однозначно определить ее положение на местности
- Граница земельного участка
- Граница кадастрового квартала
- **86:04:0000001** - Номер кадастрового квартала

Схема расположения границ публичного сервитута

Выносной лист 5

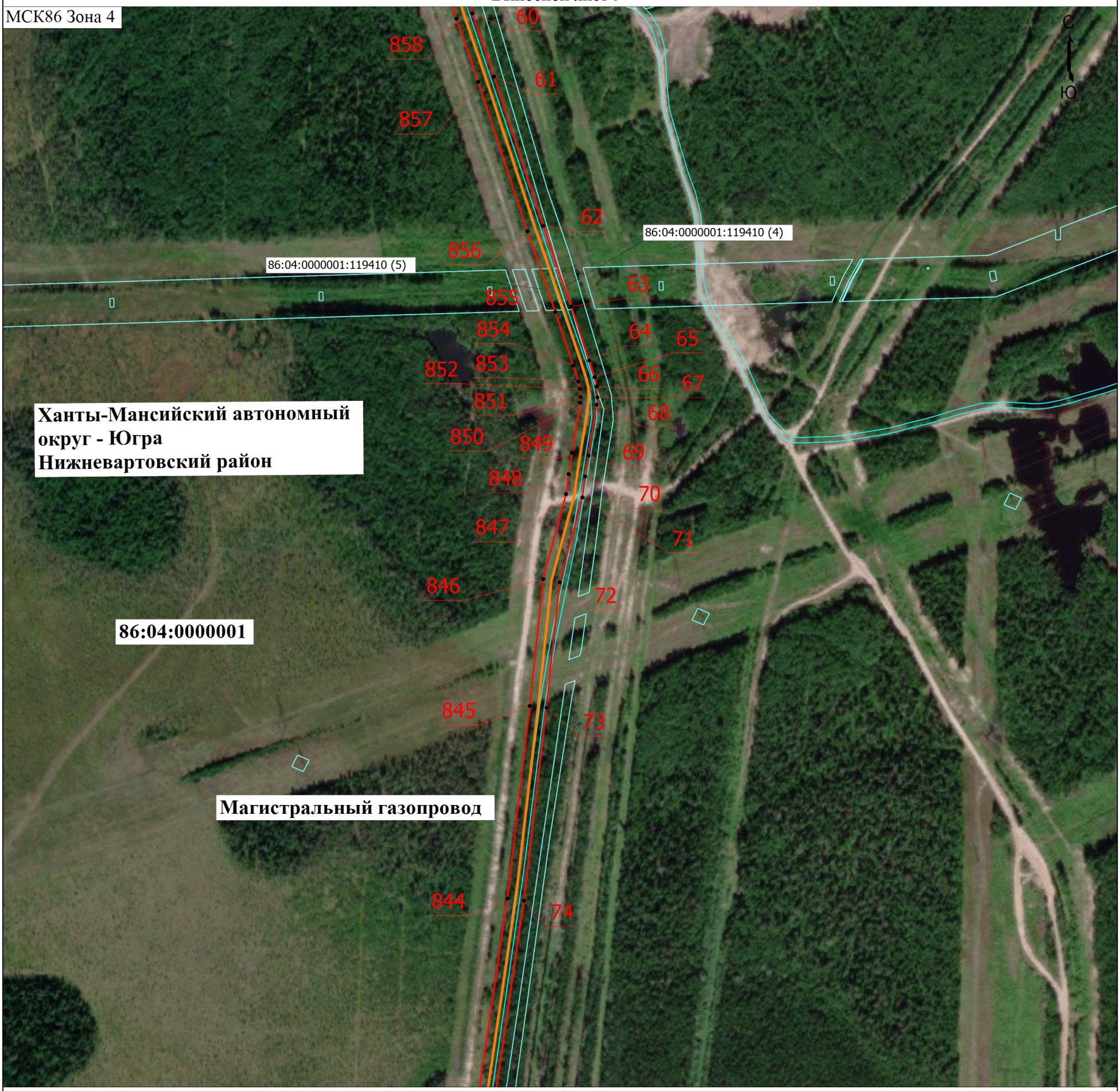

Масштаб 1:5000

Условные обозначения

- Граница публичного сервитута
- Характерная точка границы публичного сервитута
1 - Обозначение новой характерной точки
- Местоположение инженерного сооружения
86:04:0000001 - Номер кадастрового квартала

Схема расположения границ публичного сервитута

Выносной лист 6

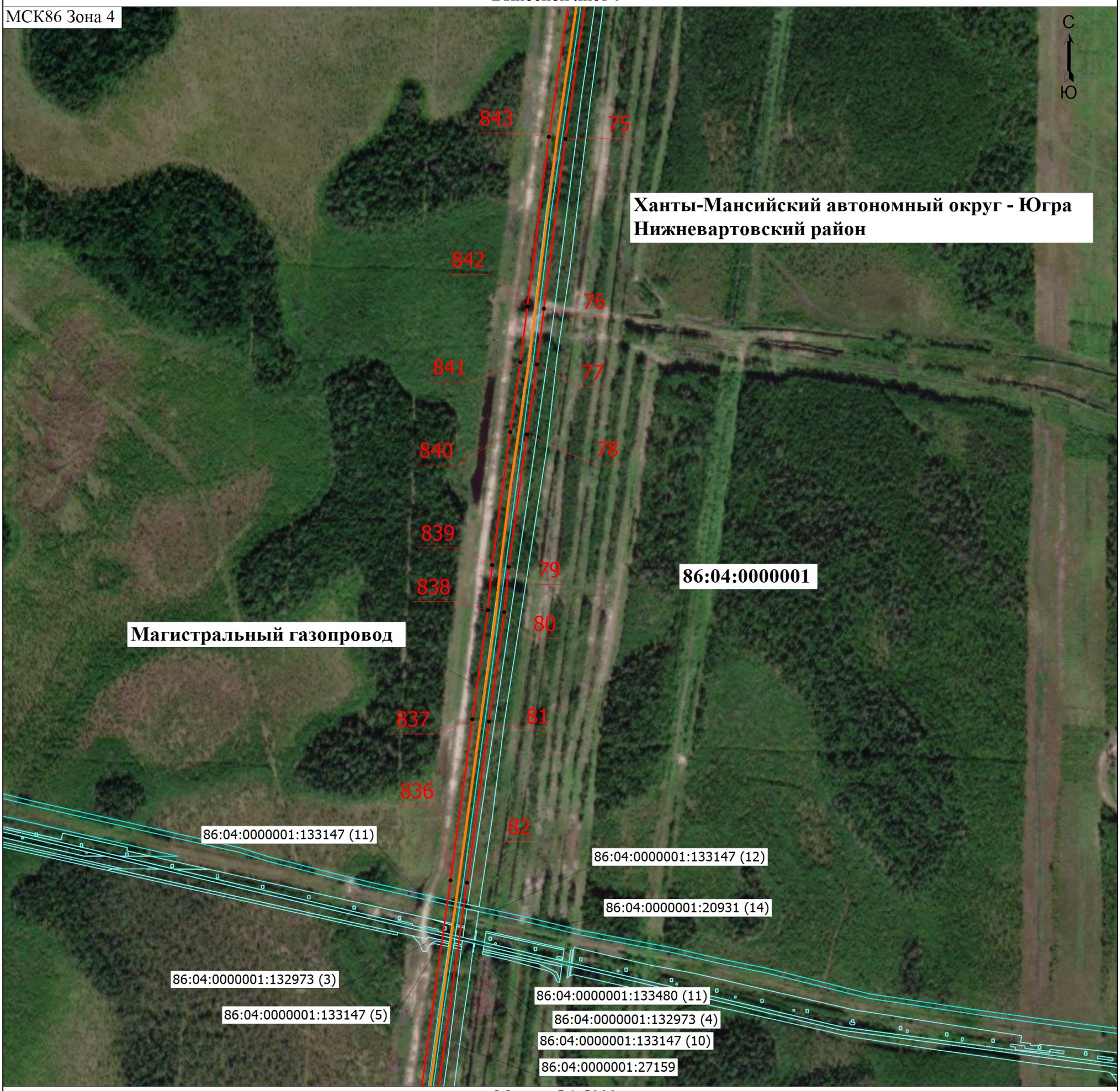

Масштаб 1:5000

Условные обозначения

- Граница публичного сервитута
- • - Характерная точка границы публичного сервитута
- 1 - Обозначение новой характерной точки
- :5666 - Кадастровый номер земельного участка
- :20931 (14) - Обозначение контура земельного участка
- Часть границы, сведения ЕГРН о которой позволяют однозначно определить ее положение на местности
- Граница земельного участка
- Граница кадастрового квартала
- **86:04:0000001** - Номер кадастрового квартала

Схема расположения границ публичного сервитута

Выносной лист 7



Масштаб 1:5000

Условные обозначения

- Граница публичного сервитута
- Характерная точка границы публичного сервитута
1 - Обозначение новой характерной точки
- Местоположение инженерного сооружения
:25945 - Кадастровый номер земельного участка
:17809 (1) - Обозначение контура земельного участка
- Часть границы, сведения ЕГРН о которой позволяют однозначно определить ее положение на местности
- Граница земельного участка
- Граница кадастрового квартала
86:04:0000001 - Номер кадастрового квартала

Схема расположения границ публичного сервитута

Выносной лист 8

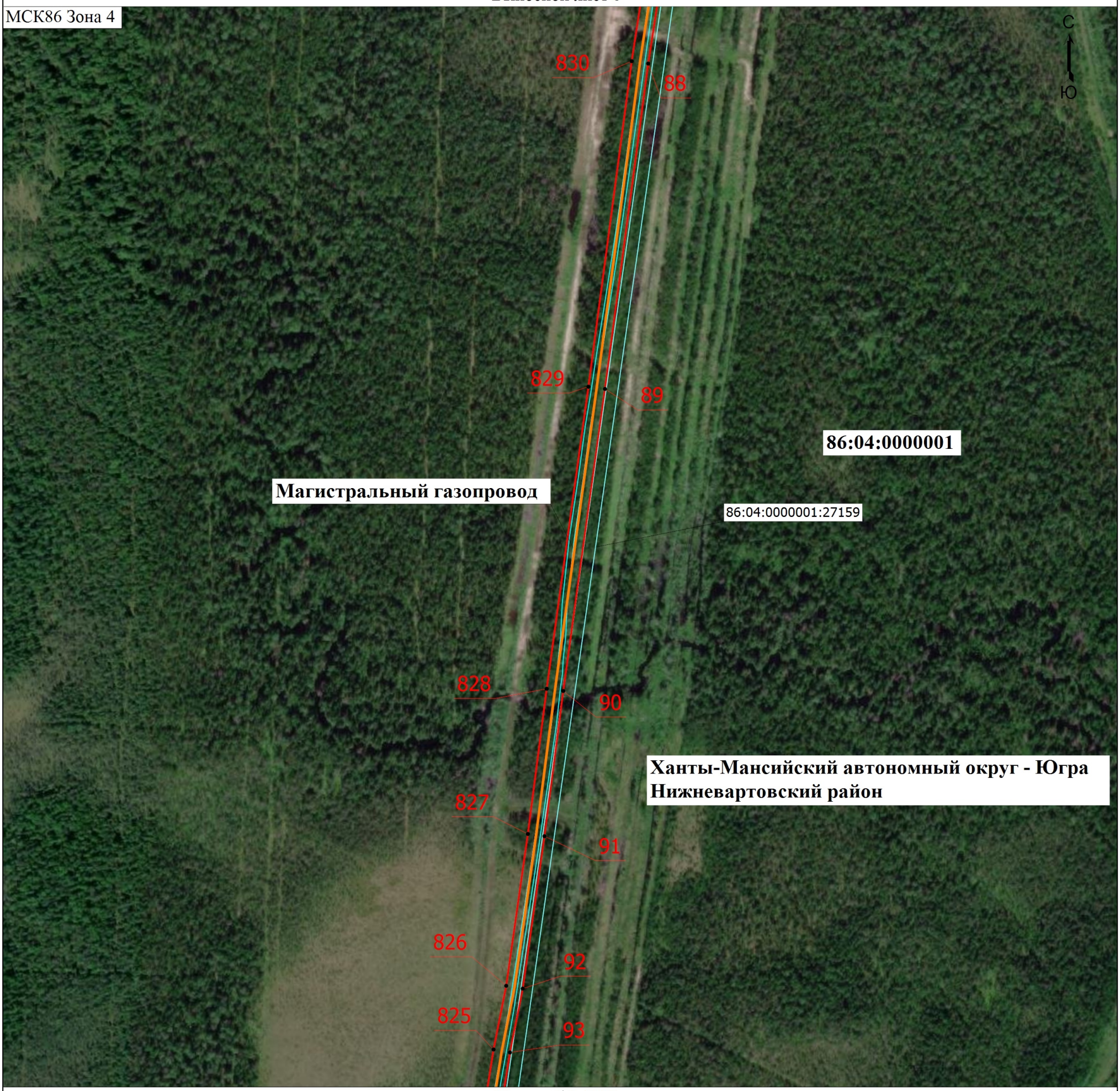

Масштаб 1:5000

Условные обозначения

- Граница публичного сервитута
- • - Характерная точка границы публичного сервитута
- 1 - Обозначение новой характерной точки
- Местоположение инженерного сооружения
- :25945 - Кадастровый номер земельного участка
- :17809 (1) - Обозначение контура земельного участка
- Часть границы, сведения ЕГРН о которой позволяют однозначно определить ее положение на местности
- Граница земельного участка
- Граница кадастрового квартала
- **86:04:0000001** - Номер кадастрового квартала

Схема расположения границ публичного сервитута

Выносной лист 9

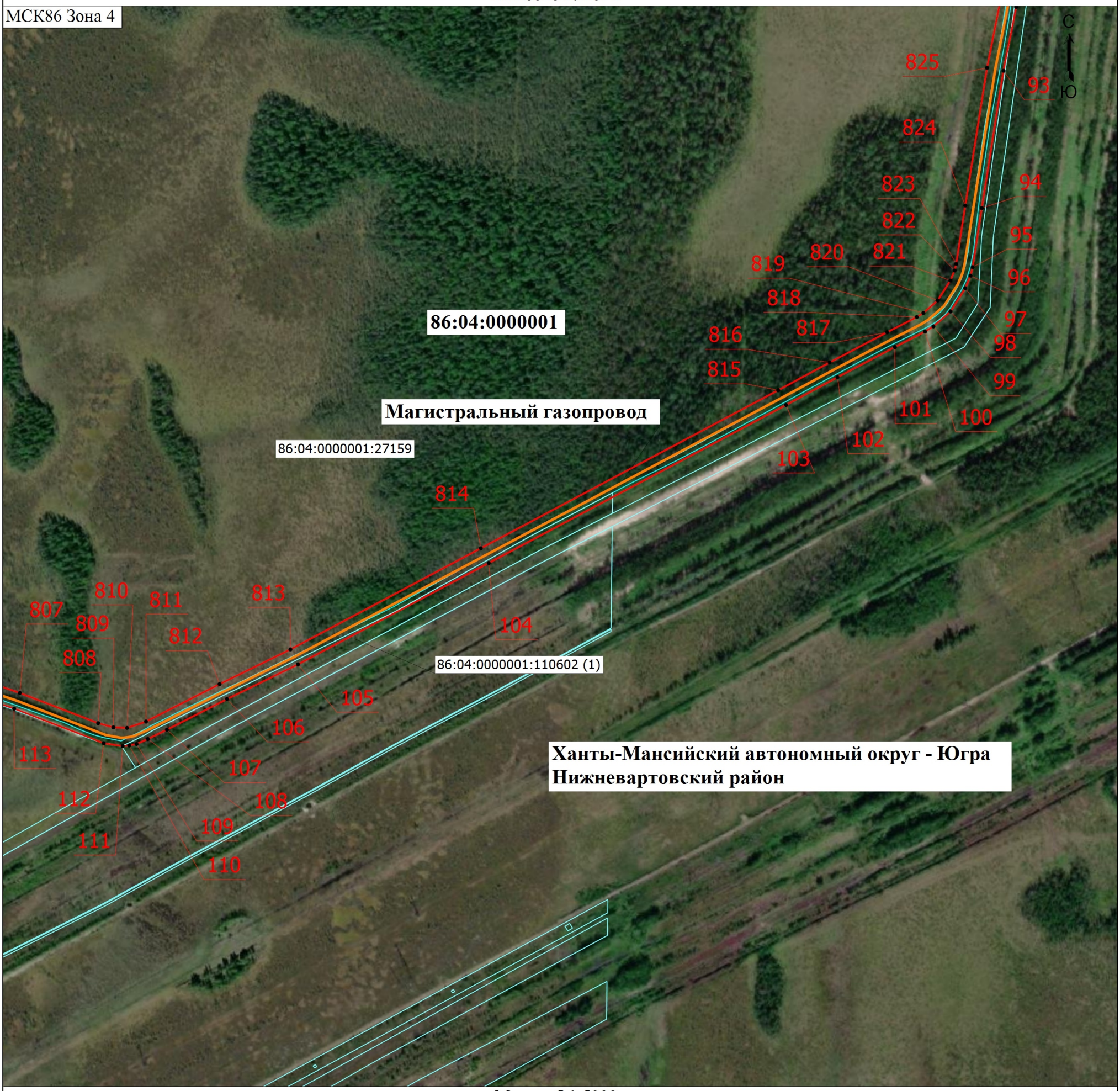

Масштаб 1:5000

Условные обозначения

- Граница публичного сервитута
- Характерная точка границы публичного сервитута
1 - Обозначение новой характерной точки
- Местоположение инженерного сооружения
:25945 - Кадастровый номер земельного участка
:17809 (1) - Обозначение контура земельного участка
- Часть границы, сведения ЕГРН о которой позволяют однозначно определить ее положение на местности
- Граница земельного участка
- Граница кадастрового квартала
86:04:0000001 - Номер кадастрового квартала

Схема расположения границ публичного сервитута

Выносной лист 10

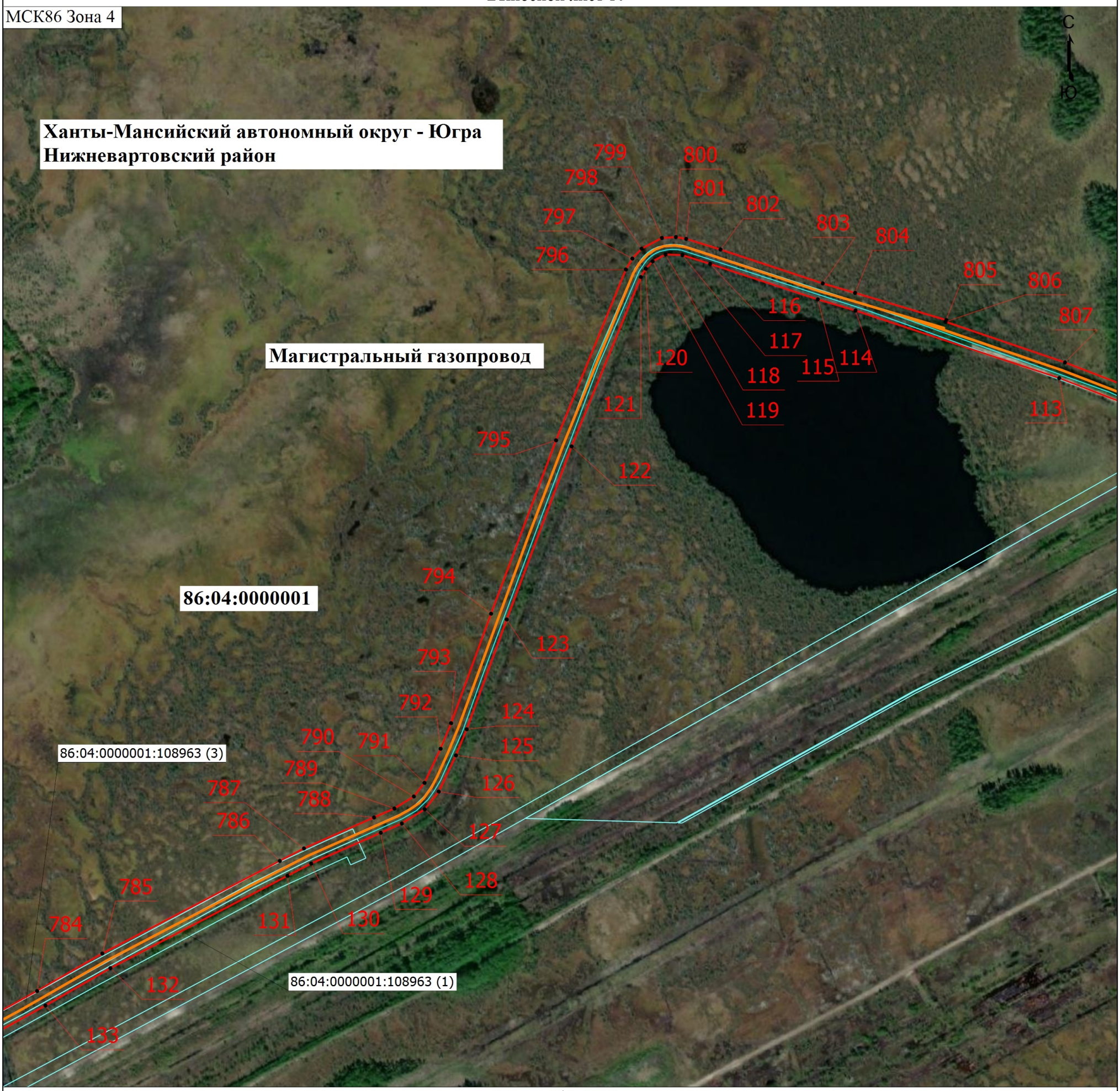

Масштаб 1:5000

Условные обозначения

- Граница публичного сервитута
- Характерная точка границы публичного сервитута
1 - Обозначение новой характерной точки
- Местоположение инженерного сооружения
:25945 - Кадастровый номер земельного участка
:17809 (1) - Обозначение контура земельного участка
- Часть границы, сведения ЕГРН о которой позволяют однозначно определить ее положение на местности
- Граница земельного участка
- Граница кадастрового квартала
86:04:0000001 - Номер кадастрового квартала

Схема расположения границ публичного сервитута

Выносной лист 11

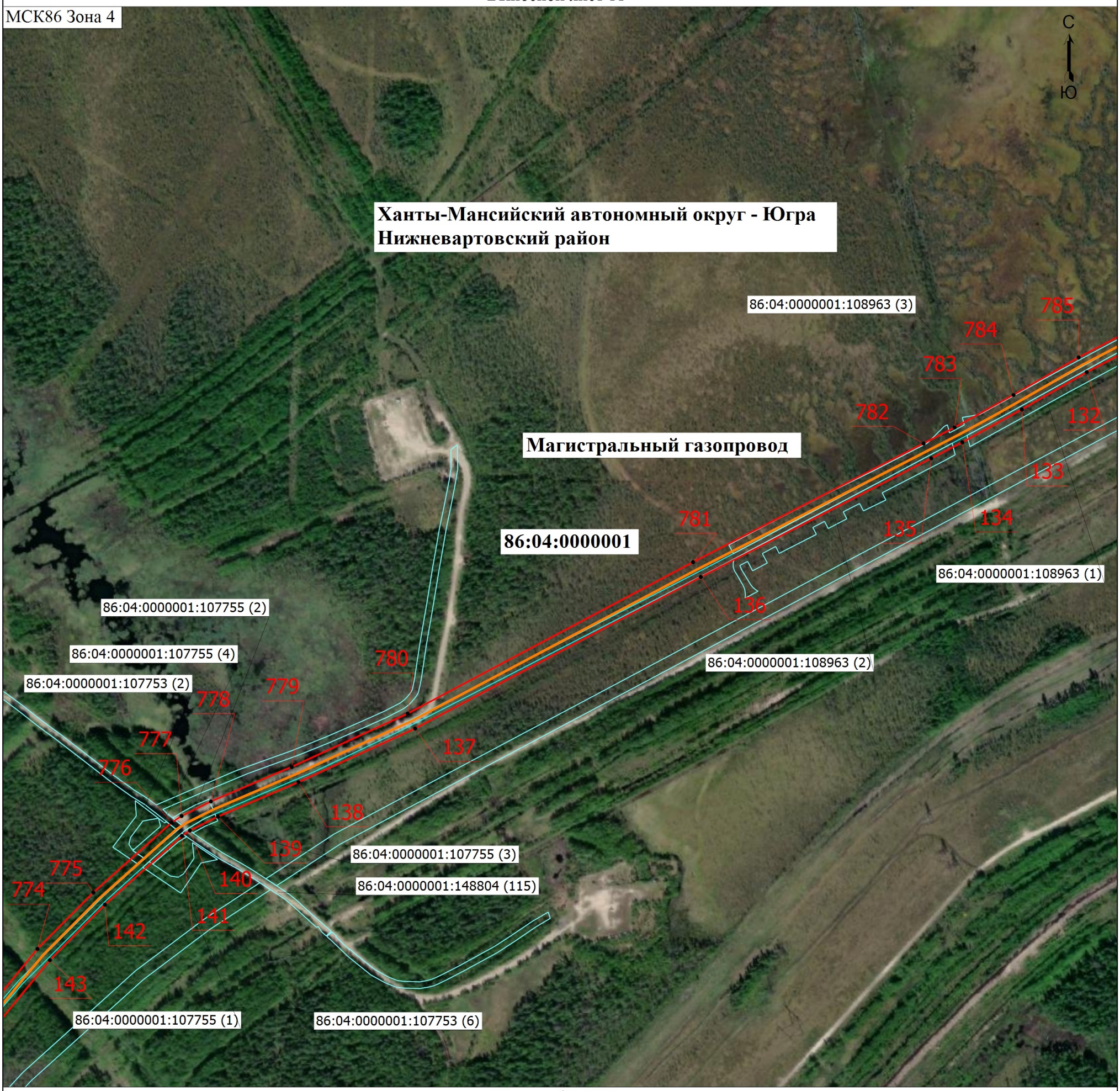

Масштаб 1:5000

Условные обозначения

- Граница публичного сервитута
- Характерная точка границы публичного сервитута
1 - Обозначение новой характерной точки
- Местоположение инженерного сооружения
:25945 - Кадастровый номер земельного участка
:17809 (1) - Обозначение контура земельного участка
- Часть границы, сведения ЕГРН о которой позволяют однозначно определить ее положение на местности
- Граница земельного участка
- Граница кадастрового квартала
86:04:0000001 - Номер кадастрового квартала

Схема расположения границ публичного сервитута

Выносной лист 12

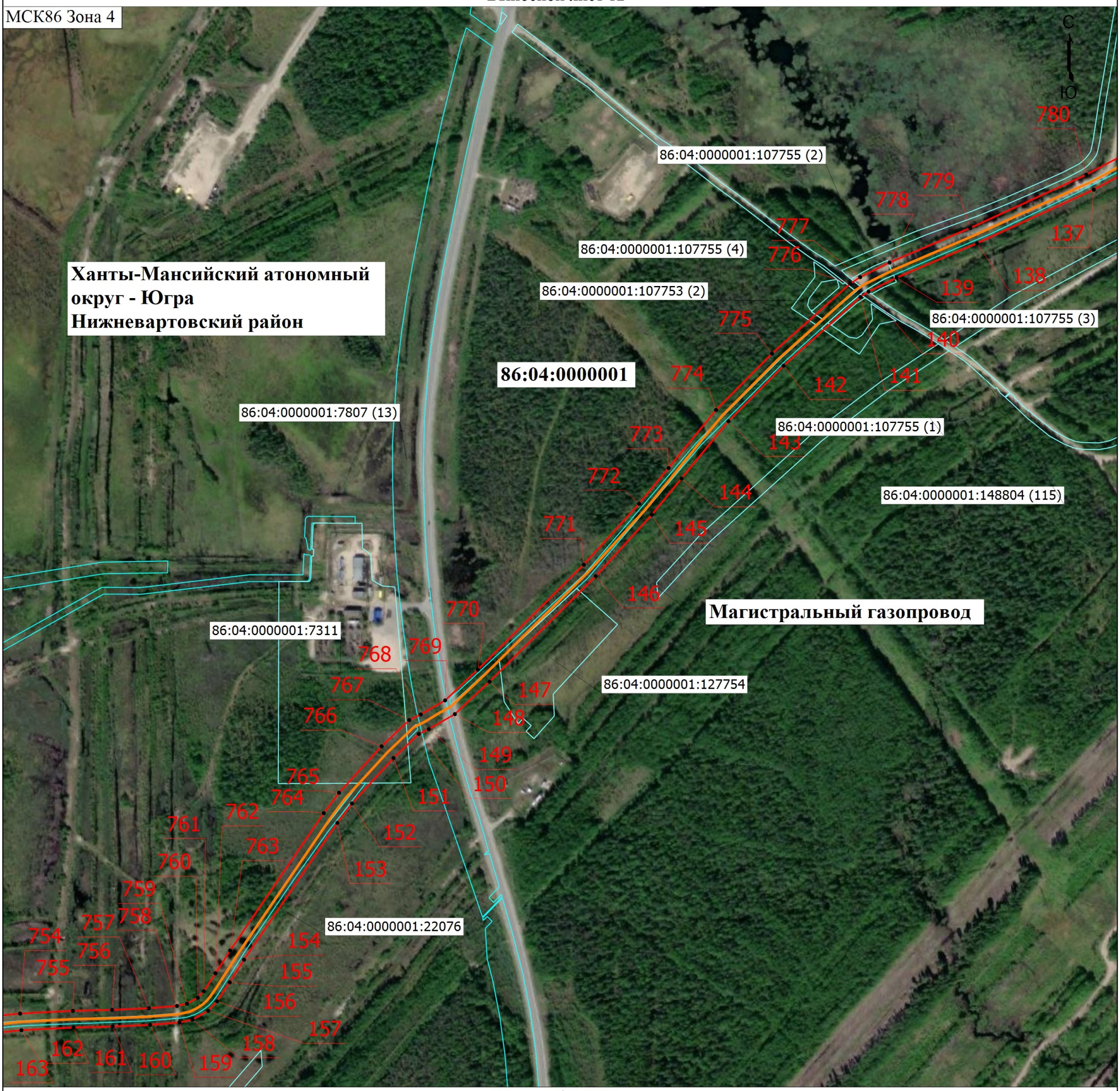

Масштаб 1:5000

Условные обозначения

- Граница публичного сервитута
- • - Характерная точка границы публичного сервитута
- 1 - Обозначение новой характерной точки
- Местоположение инженерного сооружения
- :25945 - Кадастровый номер земельного участка
- :17809 (1) - Обозначение контура земельного участка
- Часть границы, сведения ЕГРН о которой позволяют однозначно определить ее положение на местности
- Граница земельного участка
- Граница кадастрового квартала
- **86:04:0000001** - Номер кадастрового квартала

Схема расположения границ публичного сервитута

Выносной лист 13

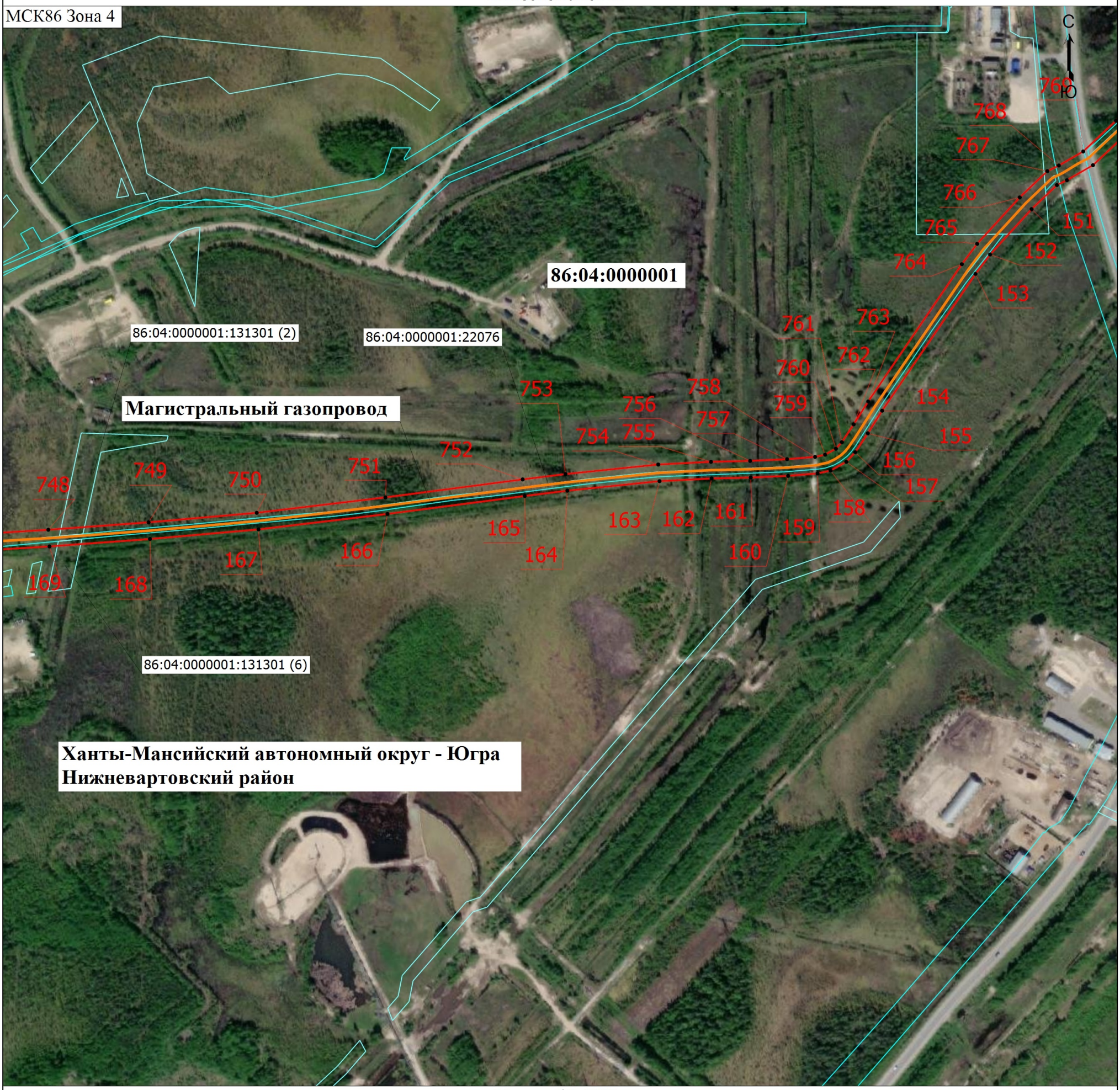

Масштаб 1:5000

Условные обозначения

- Граница публичного сервитута
- Характерная точка границы публичного сервитута
1 - Обозначение новой характерной точки
- Местоположение инженерного сооружения
:25945 - Кадастровый номер земельного участка
:17809 (1) - Обозначение контура земельного участка
- Часть границы, сведения ЕГРН о которой позволяют однозначно определить ее положение на местности
- Граница земельного участка
- Граница кадастрового квартала
86:04:0000001 - Номер кадастрового квартала

Схема расположения границ публичного сервитута

Выносной лист 14

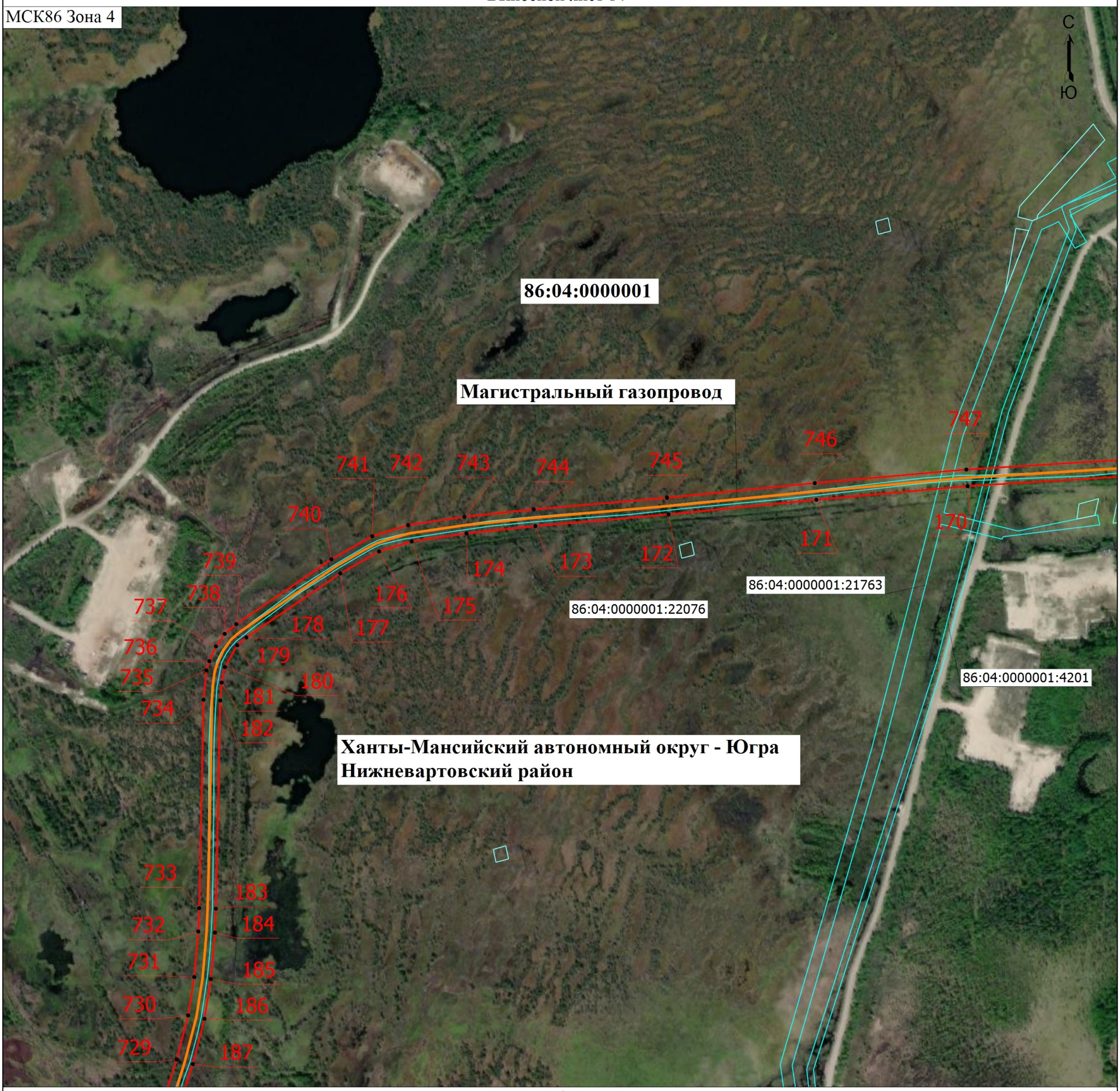

Масштаб 1:5000

Условные обозначения

- Граница публичного сервитута
- • - Характерная точка границы публичного сервитута
- 1 - Обозначение новой характерной точки
- :4201 - Кадастровый номер земельного участка
- :104867 (11) - Обозначение контура земельного участка
- Часть границы, сведения ЕГРН о которой позволяют однозначно определить ее положение на местности
- Граница земельного участка
- Граница кадастрового квартала
- **86:04:0000001** - Номер кадастрового квартала

Схема расположения границ публичного сервитута

Выносной лист 15

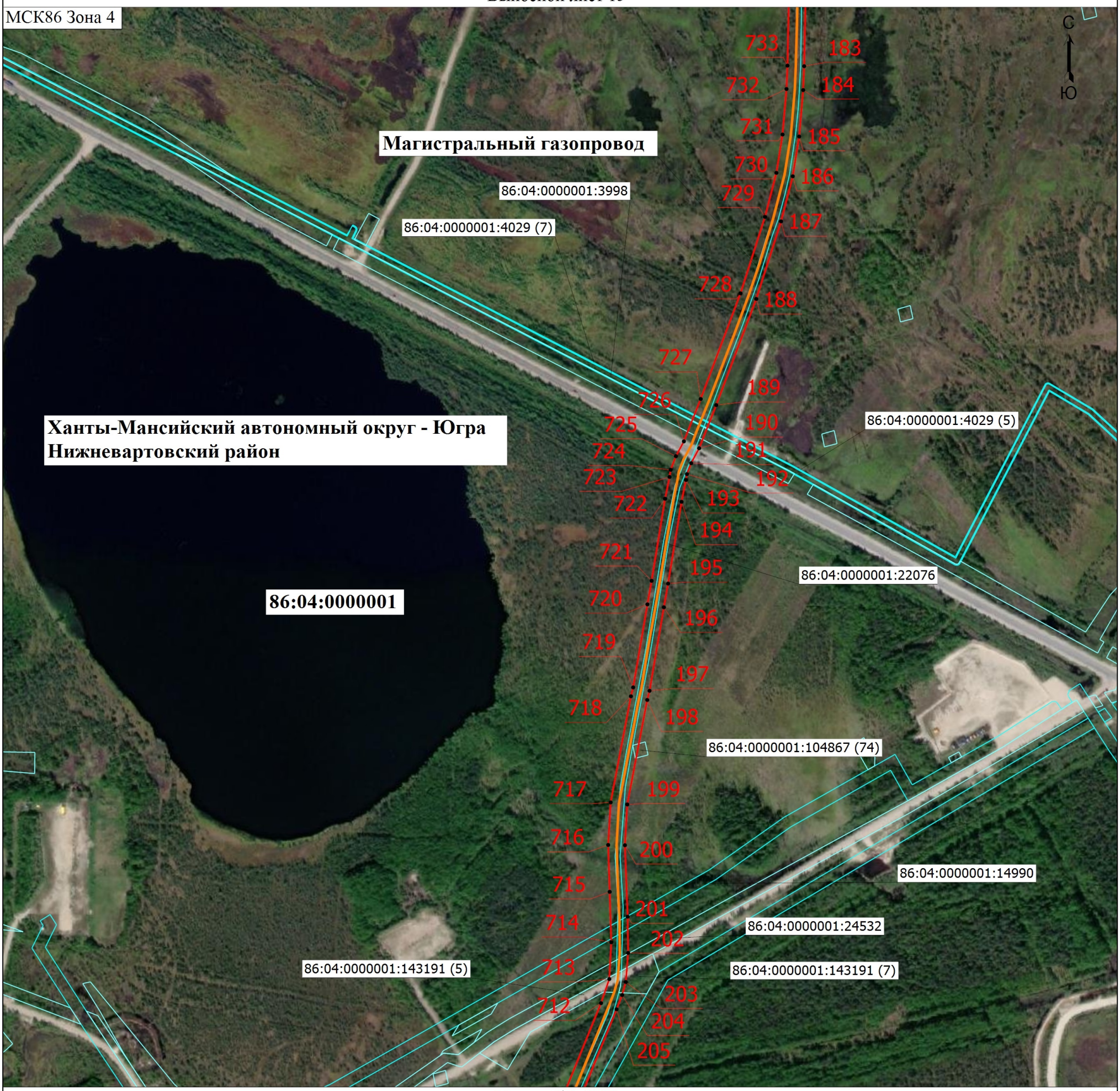

Масштаб 1:5000

Условные обозначения

- Граница публичного сервитута
- • - Характерная точка границы публичного сервитута
- 1 - Обозначение новой характерной точки
- Местоположение инженерного сооружения
- :25945 - Кадастровый номер земельного участка
- :17809 (1) - Обозначение контура земельного участка
- Часть границы, сведения ЕГРН о которой позволяют однозначно определить ее положение на местности
- Граница земельного участка
- Граница кадастрового квартала
- **86:04:0000001** - Номер кадастрового квартала

Схема расположения границ публичного сервитута

Выносной лист 16

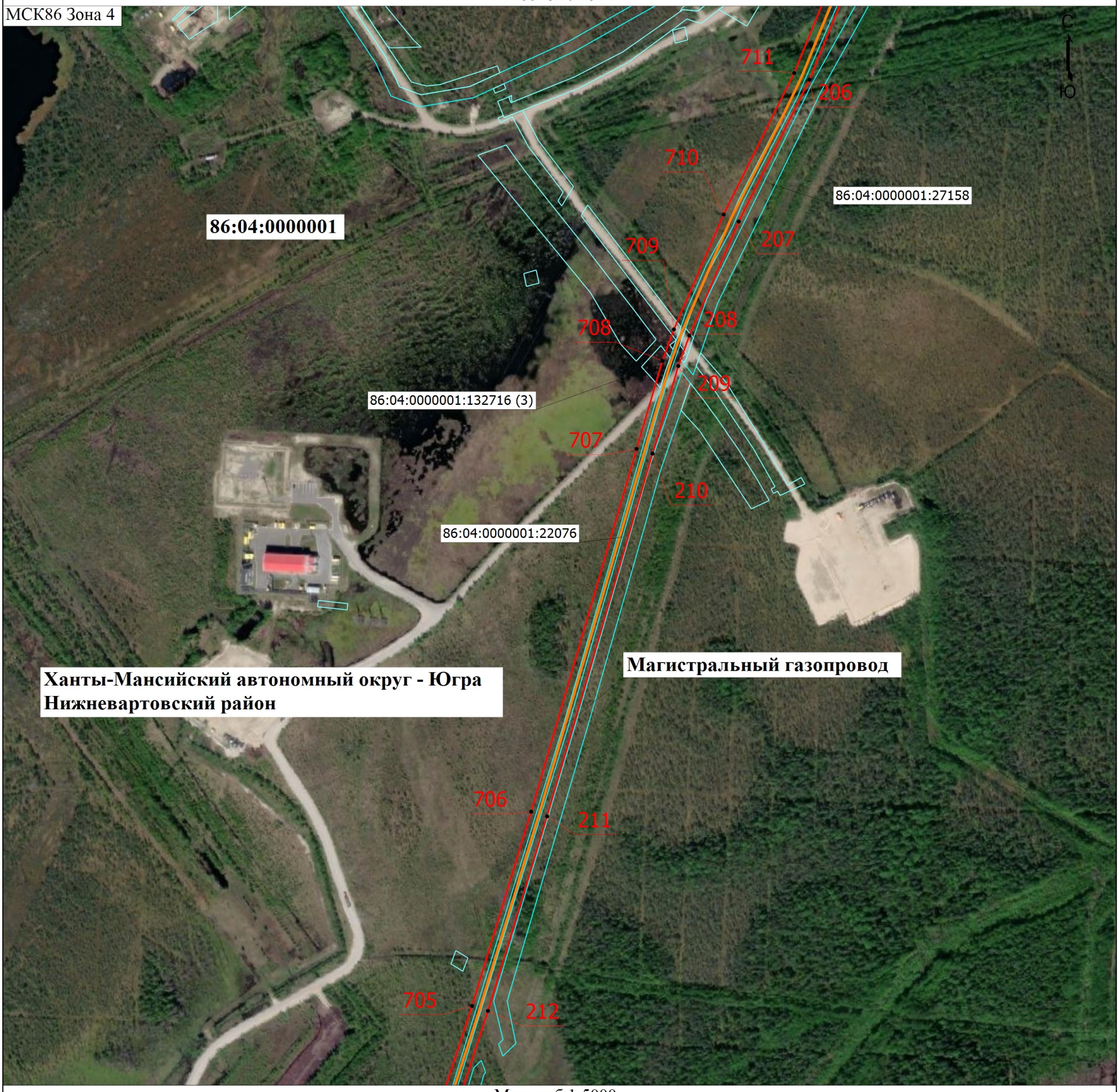

Масштаб 1:5000

Условные обозначения

- Граница публичного сервитута
- Характерная точка границы публичного сервитута
1 - Обозначение новой характерной точки
- Местоположение инженерного сооружения
:25945 - Кадастровый номер земельного участка
:17809 (1) - Обозначение контура земельного участка
- Часть границы, сведения ЕГРН о которой позволяют однозначно определить ее положение на местности
- Граница земельного участка
- Граница кадастрового квартала
86:04:0000001 - Номер кадастрового квартала

Схема расположения границ публичного сервитута

Выносной лист 17

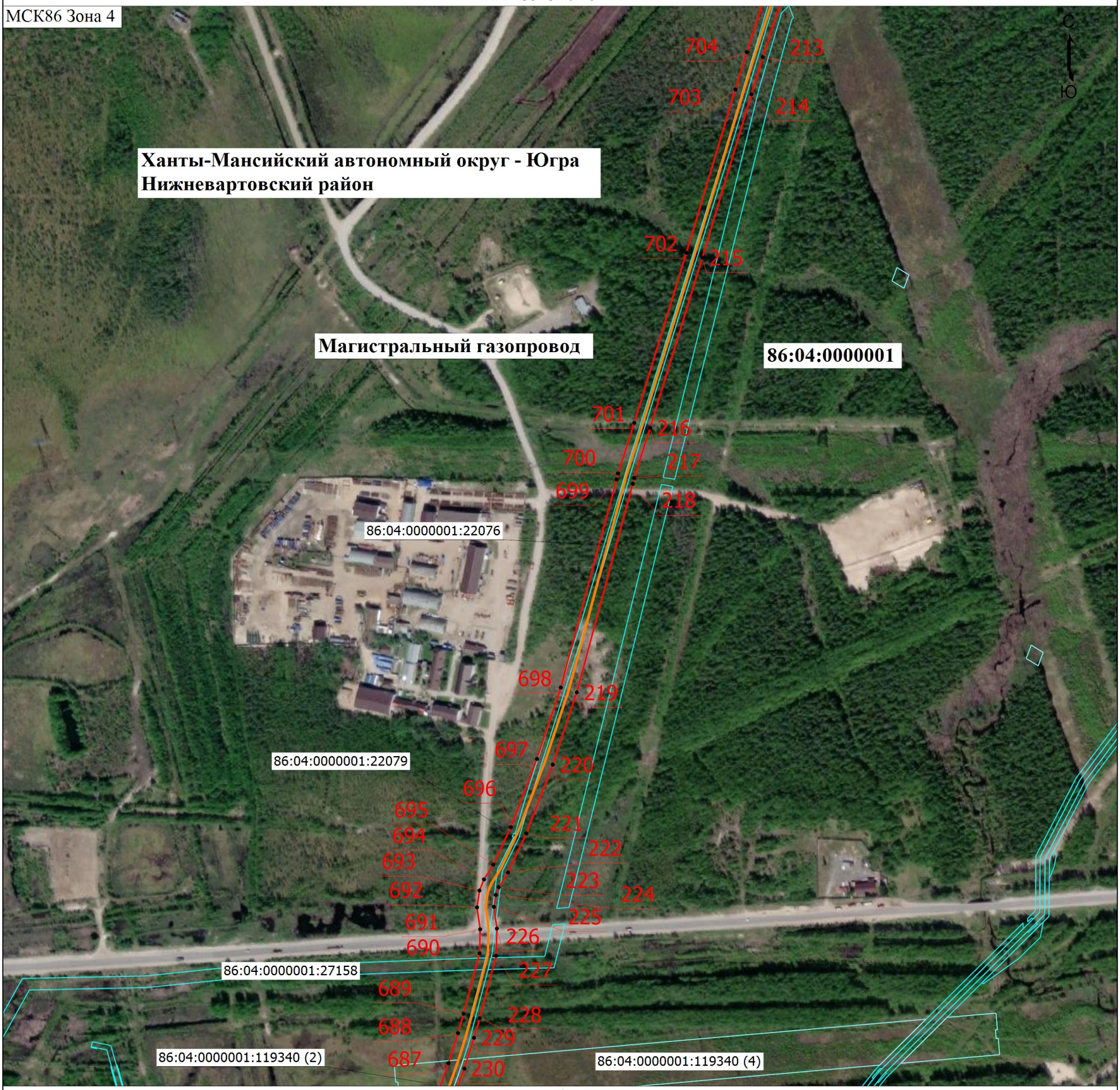

Масштаб 1:5000

Условные обозначения

- Граница публичного сервитута
- Характерная точка границы публичного сервитута
1 - Обозначение новой характерной точки
- Местоположение инженерного сооружения
:25945 - Кадастровый номер земельного участка
:17809 (1) - Обозначение контура земельного участка
- Часть границы, сведения ЕГРН о которой позволяют однозначно определить ее положение на местности
- Граница земельного участка
- Граница кадастрового квартала
86:04:0000001 - Номер кадастрового квартала

Схема расположения границ публичного сервитута

Выносной лист 18

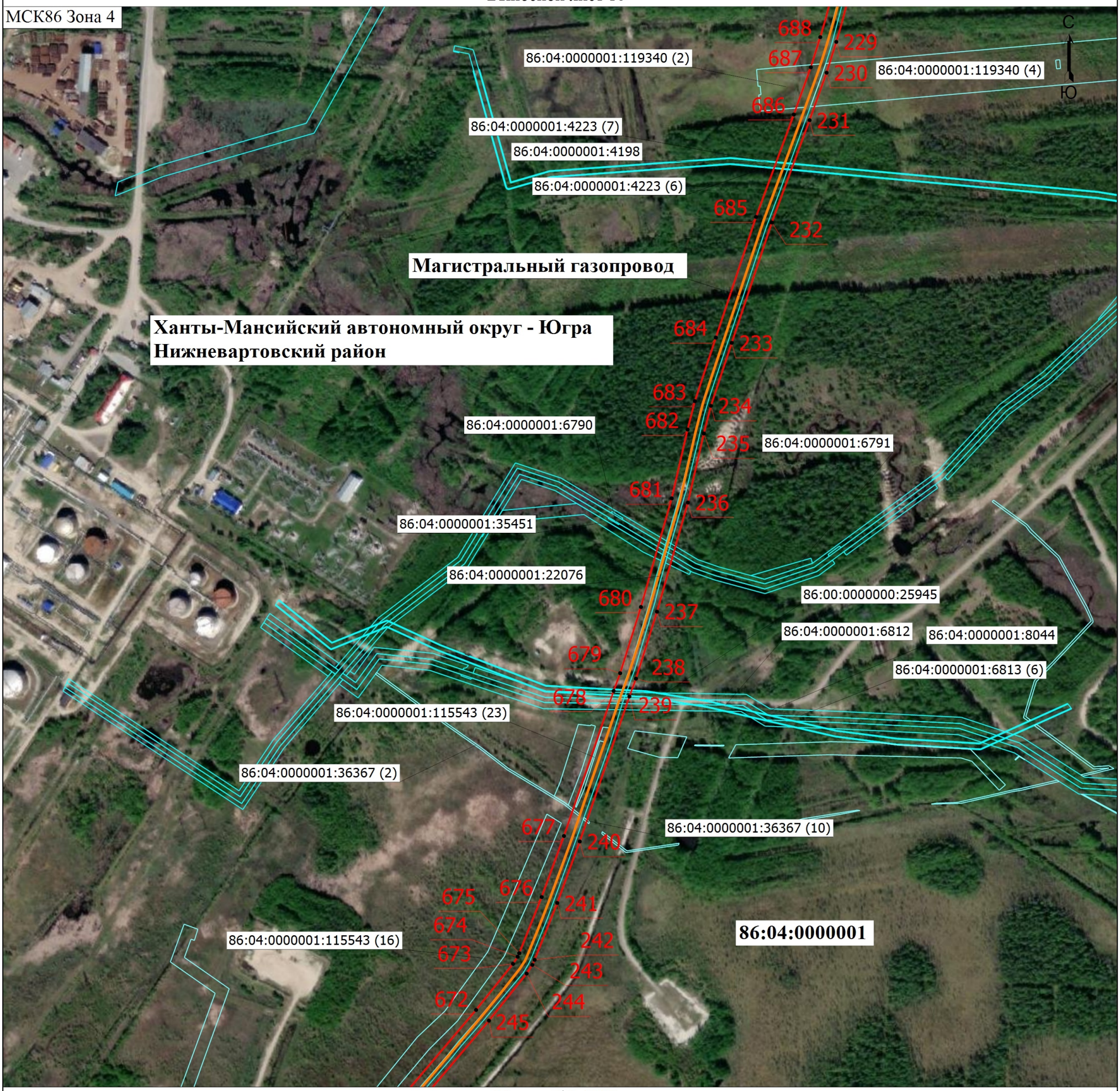

Масштаб 1:5000

Условные обозначения

- Граница публичного сервитута
- Характерная точка границы публичного сервитута
1 - Обозначение новой характерной точки
- Местоположение инженерного сооружения
:25945 - Кадастровый номер земельного участка
:17809 (1) - Обозначение контура земельного участка
- Часть границы, сведения ЕГРН о которой позволяют однозначно определить ее положение на местности
- Граница земельного участка
- Граница кадастрового квартала
86:04:0000001 - Номер кадастрового квартала

Схема расположения границ публичного сервитута

Выносной лист 19

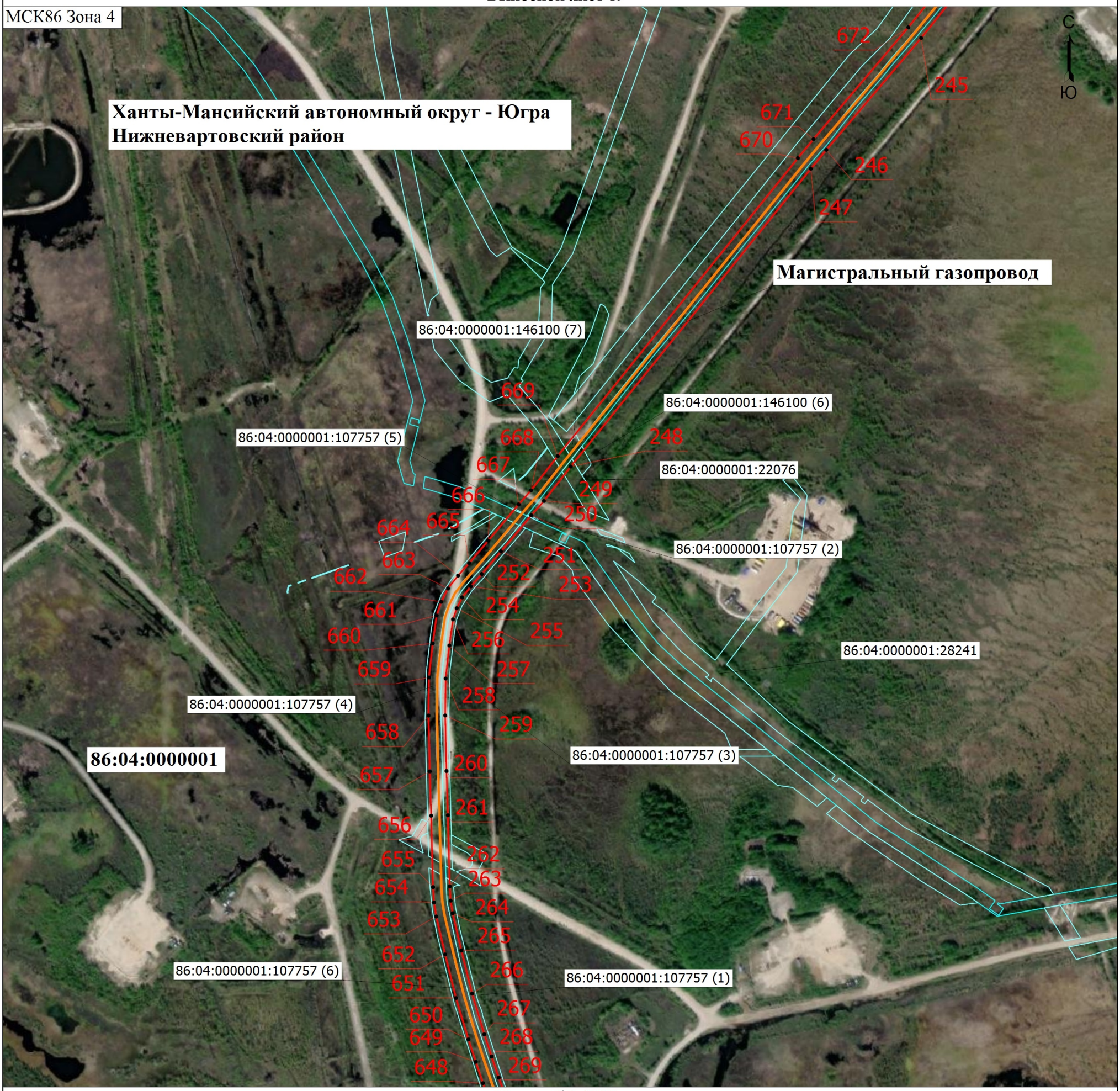

Масштаб 1:5000

Условные обозначения

- Граница публичного сервитута
- • - Характерная точка границы публичного сервитута
- 1 - Обозначение новой характерной точки
- Местоположение инженерного сооружения
- :25945 - Кадастровый номер земельного участка
- :17809 (1) - Обозначение контура земельного участка
- Часть границы, сведения ЕГРН о которой позволяют однозначно определить ее положение на местности
- Граница земельного участка
- Граница кадастрового квартала
- **86:04:0000001** - Номер кадастрового квартала

Схема расположения границ публичного сервитута

Выносной лист 20

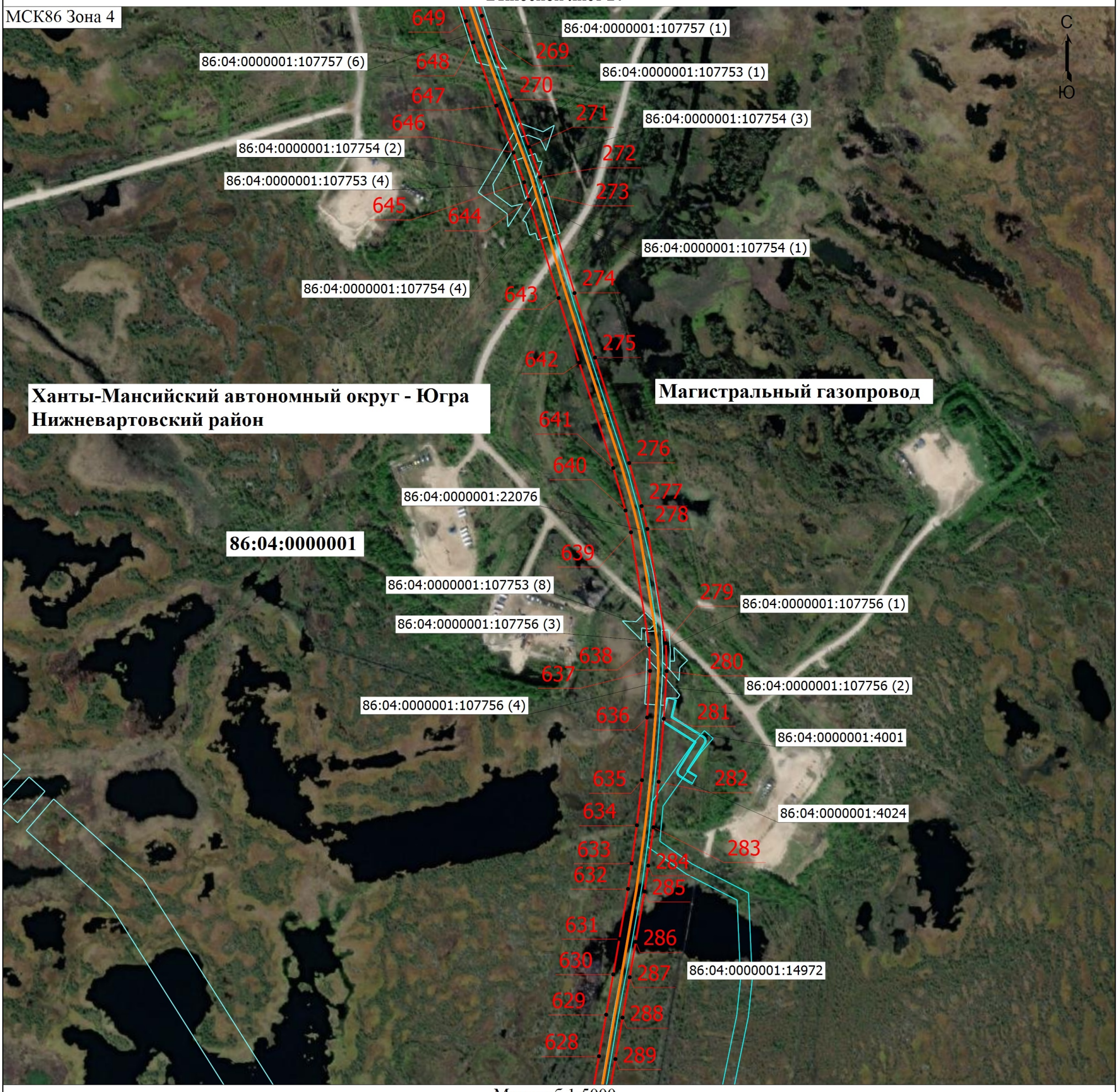

Масштаб 1:5000

Условные обозначения

- Граница публичного сервитута
- Характерная точка границы публичного сервитута
1 - Обозначение новой характерной точки
- Местоположение инженерного сооружения
:25945 - Кадастровый номер земельного участка
:17809 (1) - Обозначение контура земельного участка
- Часть границы, сведения ЕГРН о которой позволяют однозначно определить ее положение на местности
- Граница земельного участка
- Граница кадастрового квартала
86:04:0000001 - Номер кадастрового квартала

Схема расположения границ публичного сервитута

Выносной лист 21

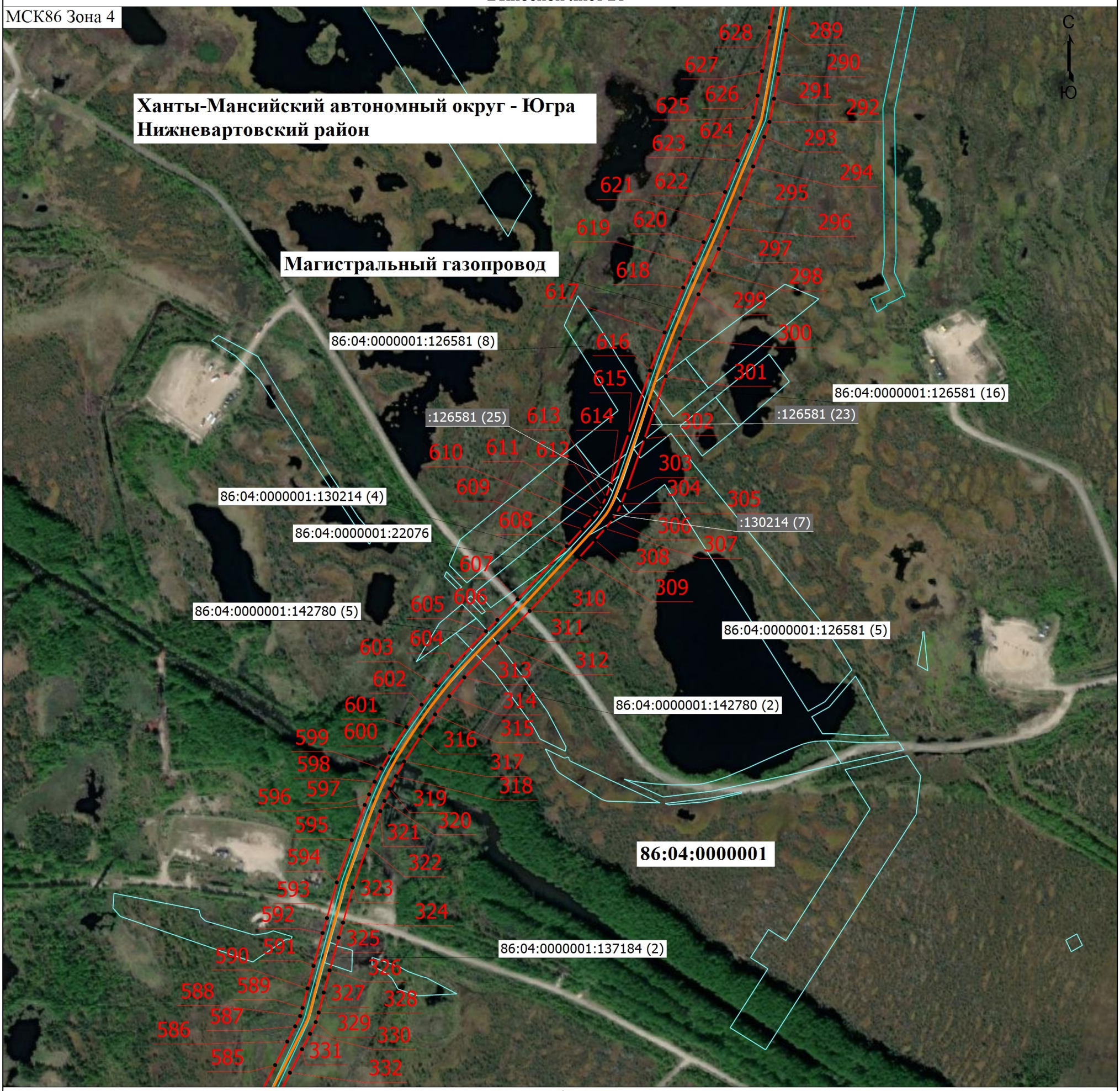

Масштаб 1:5000

Условные обозначения

- Граница публичного сервитута
- • - Характерная точка границы публичного сервитута
- 1 - Обозначение новой характерной точки
- Местоположение инженерного сооружения
- :25945 - Кадастровый номер земельного участка
- :17809 (1) - Обозначение контура земельного участка
- Часть границы, сведения ЕГРН о которой позволяют однозначно определить ее положение на местности
- Граница земельного участка
- Граница кадастрового квартала
- **86:04:0000001** - Номер кадастрового квартала

Схема расположения границ публичного сервитута

Выносной лист 22

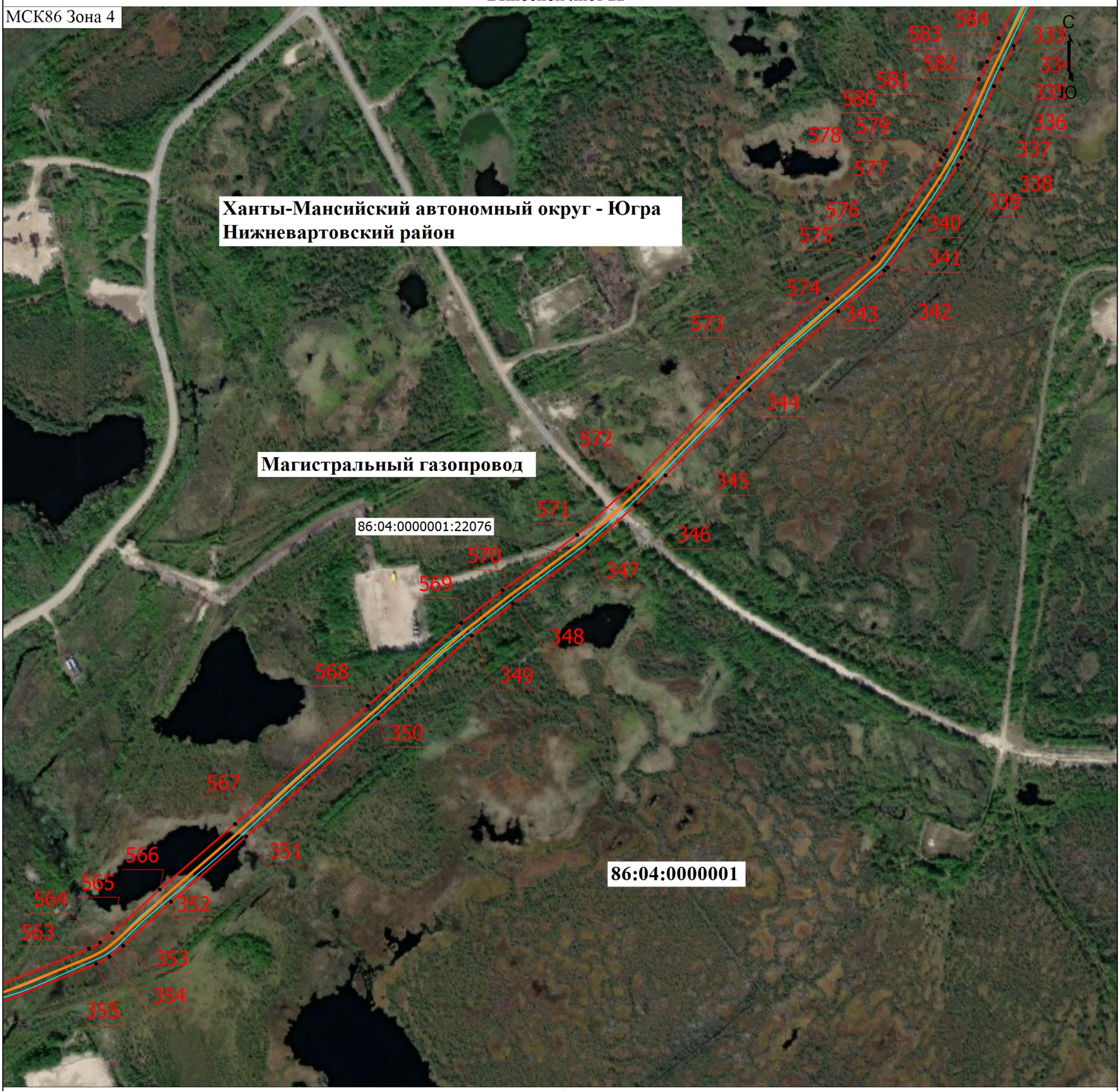

Масштаб 1:5000

Условные обозначения

- Граница публичного сервитута
- Характерная точка границы публичного сервитута
1 - Обозначение новой характерной точки
- Местоположение инженерного сооружения
:25945 - Кадастровый номер земельного участка
:17809 (1) - Обозначение контура земельного участка
- Часть границы, сведения ЕГРН о которой позволяют однозначно определить ее положение на местности
- Граница земельного участка
- Граница кадастрового квартала
86:04:0000001 - Номер кадастрового квартала

Схема расположения границ публичного сервитута

Выносной лист 23

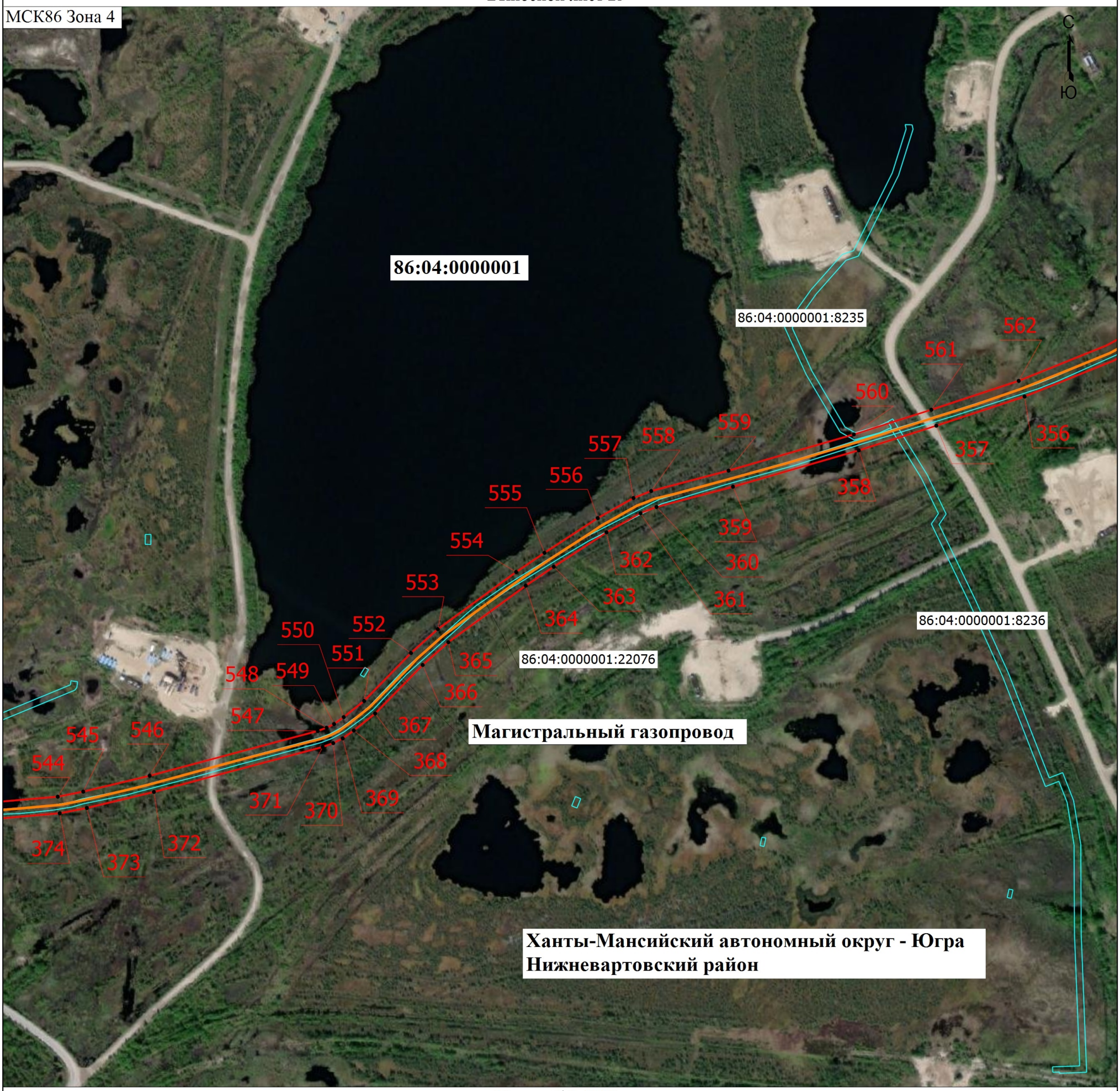

Масштаб 1:5000

Условные обозначения

- Граница публичного сервитута
- Характерная точка границы публичного сервитута
1 - Обозначение новой характерной точки
- Местоположение инженерного сооружения
:25945 - Кадастровый номер земельного участка
:17809 (1) - Обозначение контура земельного участка
- Часть границы, сведения ЕГРН о которой позволяют однозначно определить ее положение на местности
- Граница земельного участка
- Граница кадастрового квартала
86:04:0000001 - Номер кадастрового квартала

Схема расположения границ публичного сервитута

Выносной лист 24

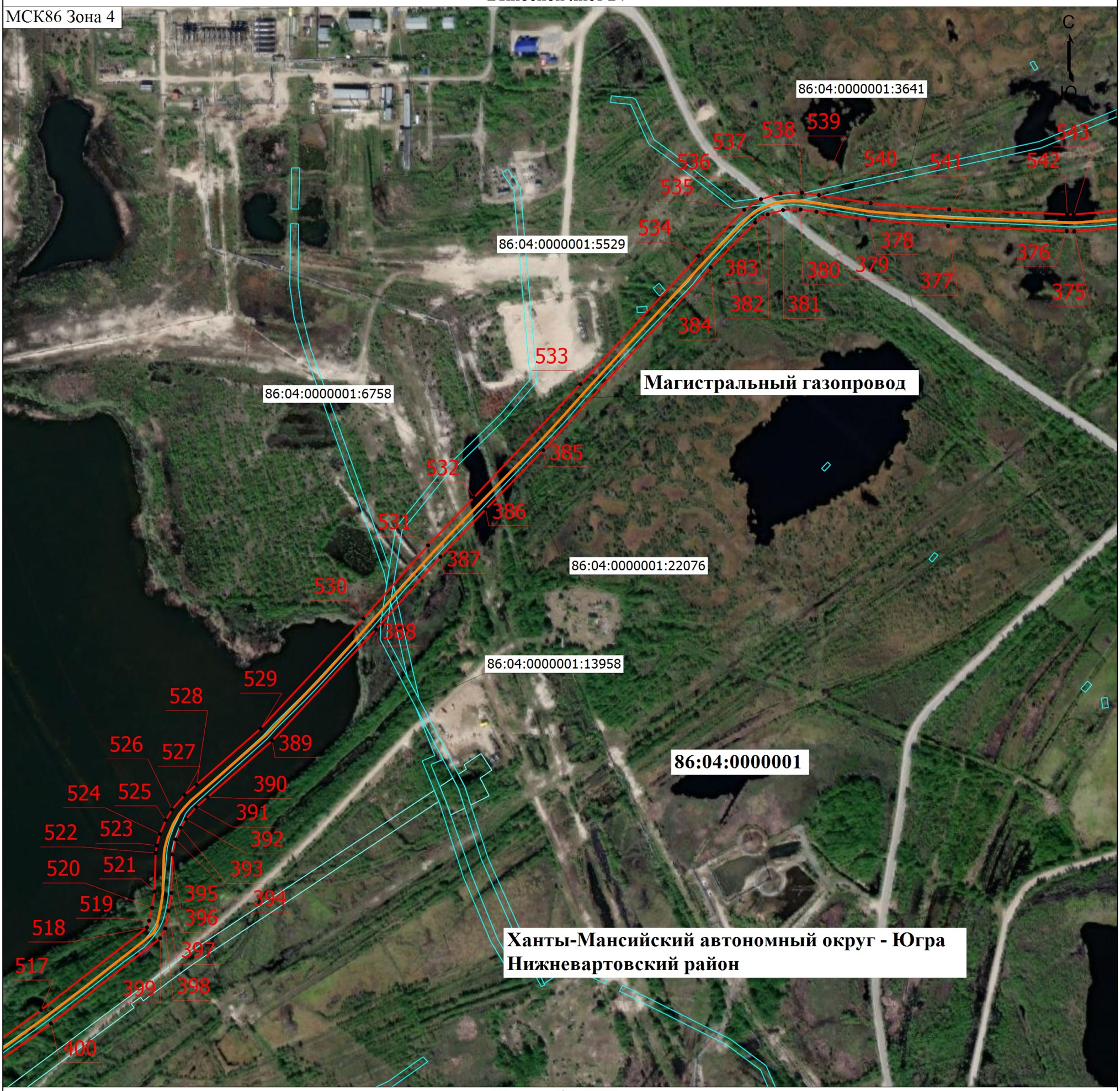

Масштаб 1:5000

Условные обозначения

- Граница публичного сервитута
- • - Характерная точка границы публичного сервитута
- 1 - Обозначение новой характерной точки
- - Местоположение инженерного сооружения
- :25945 - Кадастровый номер земельного участка
- :17809 (1) - Обозначение контура земельного участка
- - Часть границы, сведения ЕГРН о которой позволяют однозначно определить ее положение на местности
- - Граница земельного участка
- - Граница кадастрового квартала
- **86:04:0000001** - Номер кадастрового квартала

Схема расположения границ публичного сервитута

Выносной лист 25

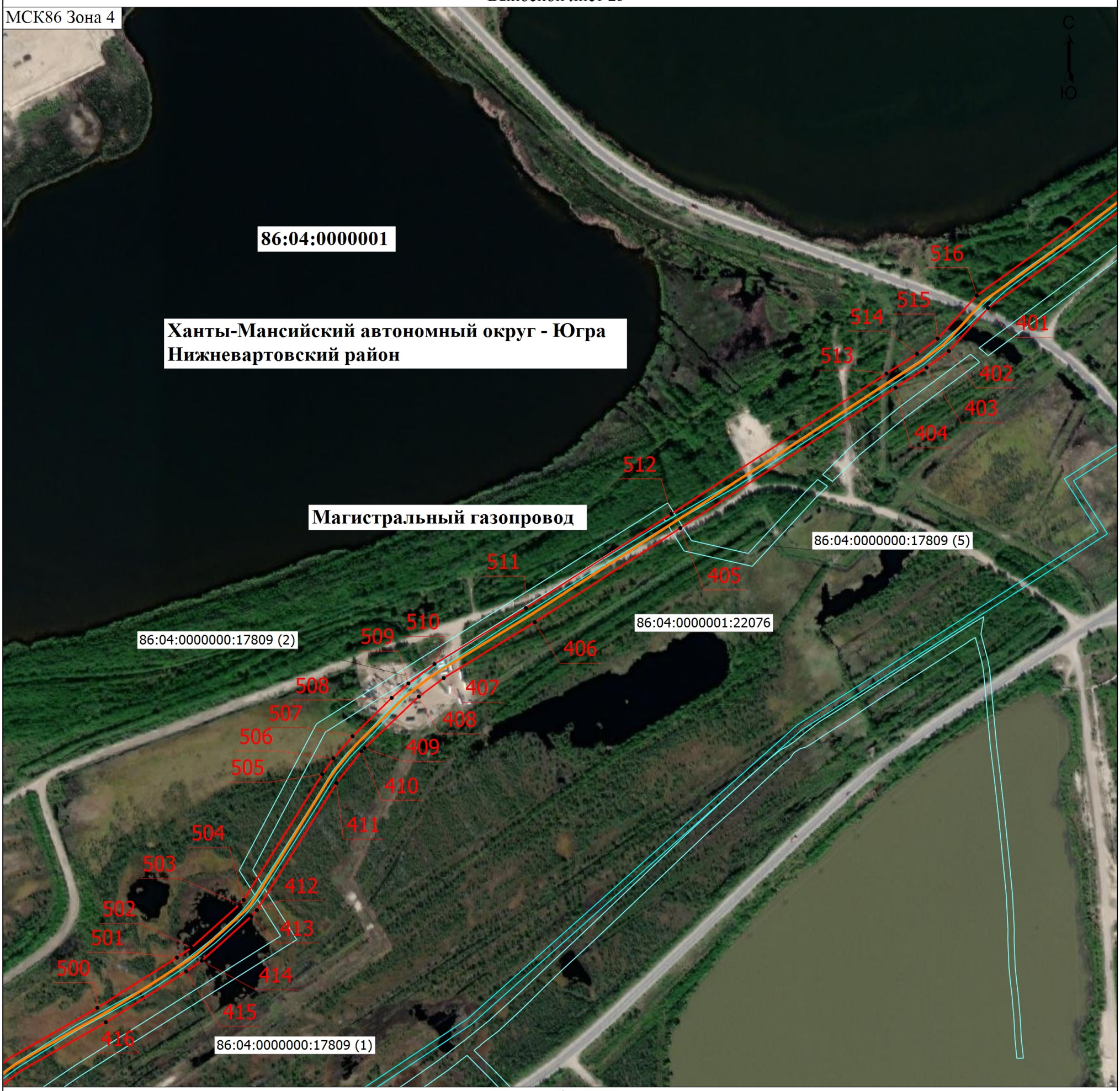

Масштаб 1:5000

Условные обозначения

- Граница публичного сервитута
- Характерная точка границы публичного сервитута
1 - Обозначение новой характерной точки
- Местоположение инженерного сооружения
:25945 - Кадастровый номер земельного участка
:17809 (1) - Обозначение контура земельного участка
- Часть границы, сведения ЕГРН о которой позволяют однозначно определить ее положение на местности
- Граница земельного участка
- Граница кадастрового квартала
86:04:0000001 - Номер кадастрового квартала

Схема расположения границ публичного сервитута

Выносной лист 26

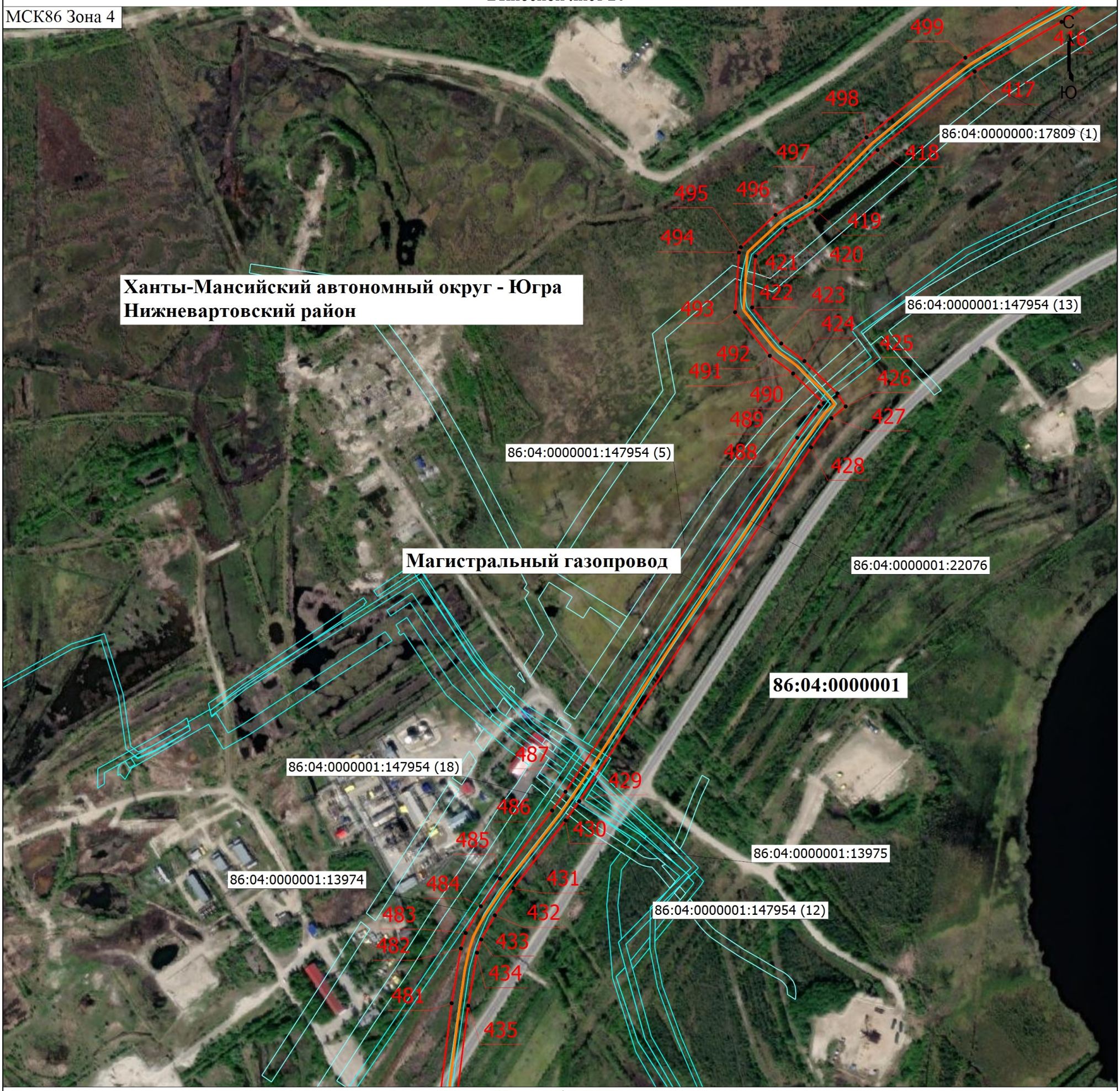

Масштаб 1:5000

Условные обозначения

- Граница публичного сервитута
- • - Характерная точка границы публичного сервитута
- 1 - Обозначение новой характерной точки
- Местоположение инженерного сооружения
- :25945 - Кадастровый номер земельного участка
- :17809 (1) - Обозначение контура земельного участка
- Часть границы, сведения ЕГРН о которой позволяют однозначно определить ее положение на местности
- Граница земельного участка
- Граница кадастрового квартала
- **86:04:0000001** - Номер кадастрового квартала

Схема расположения границ публичного сервитута

Выносной лист 27

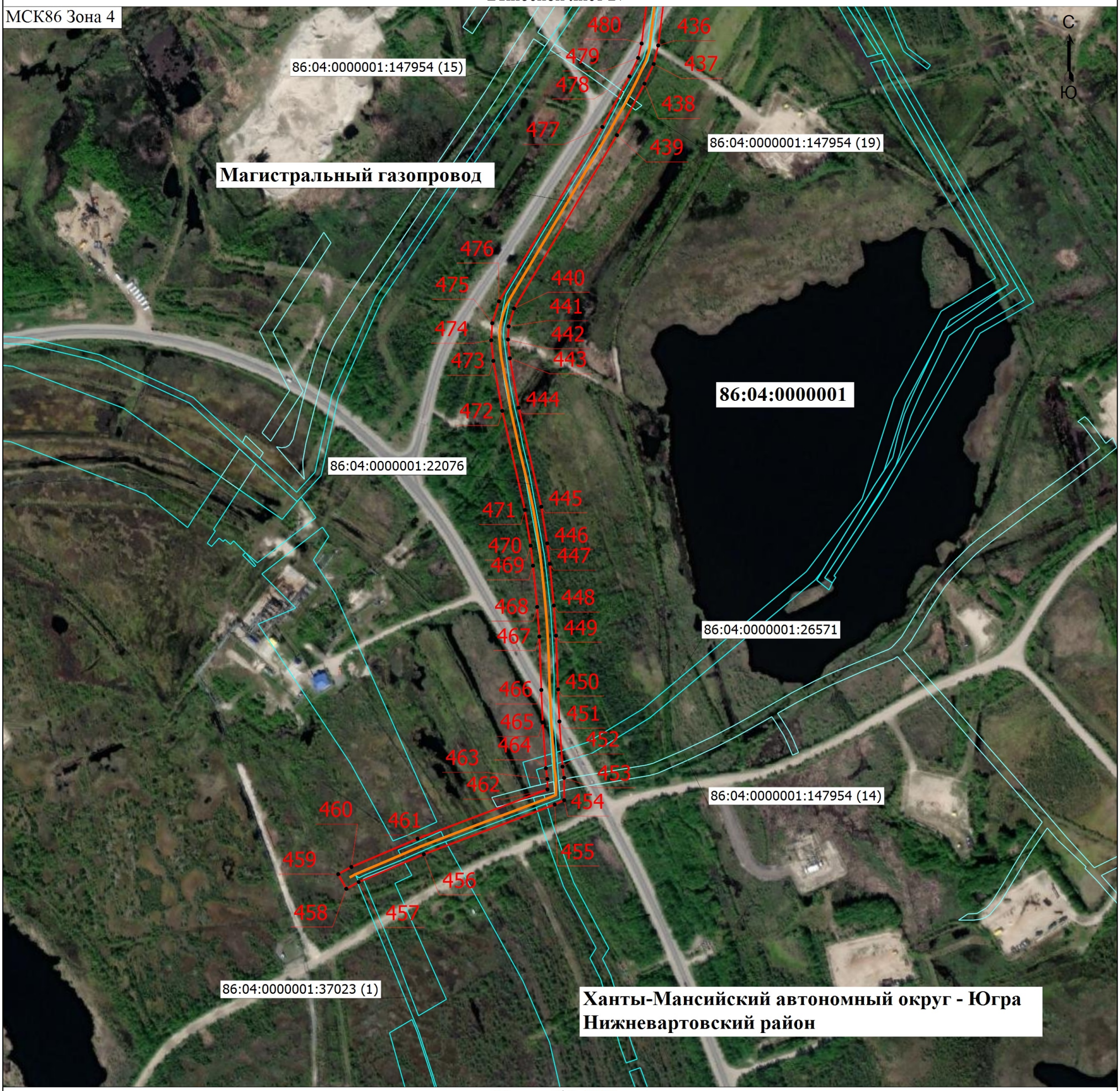

Масштаб 1:5000

Условные обозначения

———	- Граница публичного сервитута
•	- Характерная точка границы публичного сервитута
1	- Обозначение новой характерной точки
———	- Местоположение инженерного сооружения
:25945	- Кадастровый номер земельного участка
:17809 (1)	- Обозначение контура земельного участка
———	- Часть границы, сведения ЕГРН о которой позволяют однозначно определить ее положение на местности
———	- Граница земельного участка
———	- Граница кадастрового квартала
86:04:0000001	- Номер кадастрового квартала